

# ଜିଲ୍ଲା ପାଳିକା ଓ ଜିଲ୍ଲା ମାଜିଷ୍ଟ୍ରେଟଙ୍କ କାର୍ଯ୍ୟାଳୟ, ବଲାଙ୍ଗିର

(ଗ୍ରାମ ପଞ୍ଚାୟତ ଶାଖା)

ସୂଚନା

ସଂଖ୍ୟା...10.20.... / (VII-Ele-24/2021) ତା..24.12.21

ସନ ୧୯୯୧ ମସିହା ଓଡ଼ିଶା ଜିଲ୍ଲା ପରିଷଦର ଅଧିକାରୀ ଧାରା ୬ ଅନ୍ତର୍ଗତ ଉପଧାରା (୩-କ) (ଘ) ରେ ଅର୍ପିତ କ୍ଷମତା ବଳରେ ଏବଂ ଓଡ଼ିଶା ସରକାର ପଞ୍ଚାୟତରାଜ ଓ ପାନୀୟଜଳ ବିଭାଗଙ୍କ ପତ୍ର ସଂଖ୍ୟା ୨୨୭୮୭ତା ୨୪.୧୨.୨୦୨୧ ଅନୁସାରେ, ବଲାଙ୍ଗିର ଜିଲ୍ଲା ପରିଷଦର ସଭ୍ୟପଦ ଗୁଡ଼ିକୁ ଅନୁସୂଚିତ ଜାତି, ଅନୁସୂଚିତ ଜନଜାତି ଏବଂ ମହିଳା ମାନଙ୍କ ନିମନ୍ତେ ସଂରକ୍ଷଣ କରିବା ପାଇଁ ଆମ୍ଭେ ଯେଉଁ ପ୍ରସ୍ତାବ କରିଅଛୁ, ତାହାର ଏକଜିତା ଟିଠା ନକଲ ଉକ୍ତ ଉପଧାରା(ଡ) ଅନୁସାରେ ଏତଦ୍ୱାରା ଆମ୍ଭ କାର୍ଯ୍ୟାଳୟର ନୋଟିସ ବୋର୍ଡରେ ଏବଂ ସମସ୍ତ ଉପଜିଲ୍ଲାପାଳ, ସମସ୍ତ ତହସିଲଦାର, ସମସ୍ତ ନିର୍ବାହି ଅଧିକାରୀ(ପୌର ପାଳିକା ଓ ପୌରପରିଷଦ), ବଲାଙ୍ଗିର ଜିଲ୍ଲା ପରିଷଦ କାର୍ଯ୍ୟାଳୟ ଏବଂ ସମସ୍ତ ଗୋଷ୍ଠି ଉନ୍ନୟନ ଅଧିକାରୀ ମାନଙ୍କ କାର୍ଯ୍ୟାଳୟ ନୋଟିସ ବୋର୍ଡରେ ସର୍ବସାଧାରଣଙ୍କ ଅବଗତ ନିମନ୍ତେ ପ୍ରକାଶ କରାଯାଇ, ପ୍ରକାଶିତ ଦିନ ଠାରୁ ୧୦(ଦଶ)ଦିନ ମଧ୍ୟରେ ସର୍ବ ସାଧାରଣଙ୍କଠାରୁ ଅଭିଯୋଗ/ ପରାମର୍ଶ ଆହ୍ୱାନ କରାଯାଉଅଛି ।

ସେହିପରି ଅଭିଯୋଗ/ ପରାମର୍ଶ ଯଦି ଥାଏ, ତେବେ ନିମ୍ନ ସ୍ୱାକ୍ଷରକାରୀଙ୍କ କାର୍ଯ୍ୟାଳୟରେ କିମ୍ବା ରେଜେଣ୍ଟ୍ର ଡାକ ଯୋଗେ ବା ଇ ମେଲ ([dpogpbgr@rediffmail.com](mailto:dpogpbgr@rediffmail.com)) ତା ୦୩.୦୧.୨୦୨୨ ରିଖ କିମ୍ବା ତା ପୂର୍ବରୁ ଅର୍ପିତ କାର୍ଯ୍ୟ ଦିବସ ଓ ସମୟ ମଧ୍ୟରେ ପହଞ୍ଚିବା ଭଳି ଦିଆ ଯାଇପାରିବ ।

ଉପଧାରା (୩-କ)(ଡ) ଅନୁସାରେ କେବଳ ନିର୍ଦ୍ଦିଷ୍ଟ ସମୟ ସୀମା ମଧ୍ୟରେ ମିଳିଥିବା ଅଭିଯୋଗ/ ପରାମର୍ଶ ଗୁଡ଼ିକୁ ବିଚାରକୁ ନେଇ, ପ୍ରସ୍ତୁତ ହୋଇଥିବା ଟିଠା ସଂରକ୍ଷଣ ସମ୍ପର୍କରେ ତୁରନ୍ତ ନିଷ୍ପତ୍ତି ଗ୍ରହଣ କରି ରୁଡାତ ସଂରକ୍ଷଣ ପ୍ରସ୍ତାବ ରାଜ୍ୟ ସରକାରଙ୍କ ଅନୁମୋଦନ ପାଇଁ ପଠାଯିବ ।

ତା.୨୪.୧୨.୨୦୨୧

  
ଜିଲ୍ଲାପାଳ, ବଲାଙ୍ଗିର  
Collector, Balangir


## FORM No-3

(See Rule 6)

### NOTICE OF PUBLICATION OF DIVISION AND RESERVATION OF CONSTITUENCIES OF BALANGIR ZILLA PARISHAD

Notice is hereby given that the Draft Statement showing the number of constituencies extent of each constituency and status of such constituencies for reservation has been prepared in accordance with the provision of the Odisha Zilla Parishad Act, 1991 and copy thereof is available for inspection at Notice Board of Collectorate, Balangir and in the Notice Board of Executive Officer, Zilla Parishad/All Sub-Collectors /All Tahasildars / All Executive Officers of Municipality & NAC/ All Block Development Officers of this District.

Objection or suggestions in this regard may be filed in the office of the undersigned or may be sent by registered post/ electronically through the email id- [dpogpbgr@rediffmail.com](mailto:dpogpbgr@rediffmail.com) so as to reach the undersigned not later than **03.01.2022.**



Collector, Balangir

Collector, Balangir

Form No. 1

(See Rule 4)

Final List of constituencies of **Balangir Zilla parishad.**

Name of the District : **BALANGIR**

Total Population : **14,57,640**

**Z.P. CONSTITUENCIES RESERVED**

Population of

SC

264582

ST

334132

GENERAL

858926

| Sl. No. | Name of the Zilla Parishad Constituency | Name of the G.P. comprising Zilla Parishad Constituency | POPULATION |  |      |  | General | If reserved for which category | Remarks |
|---------|---|---|------------|--|------|--|---------|--------------------------------|---------|
|         |   |   | S.C.       | Percentage of S.C. population constituencies | S.T. | Percentage of S.T. population constituencies |         |                                |         |
| 1       | 2                                       | 3   | 4          | 5  | 6    | 7  | 8       | 9                              | 10      |

୧ ଆଗଲପୁର  
 ଆଗଲପୁର  
 ବୁଢ଼ୁଲି  
 ନଅଗାଁ (କ)  
 ଭରପୁର  
 ଝରଣିପାଲି  
 ନୁନିଆପାଲି  
 ରୋଥ  
 ବାବୁ ଫାସଡ  
 ଶିନ ବରନ

ଉପରୋକ୍ତ ସମସ୍ତ ୯ଟି ଗ୍ରାମ ଶାସନ)

୮୦୦୯

୧୬.୬୯

୬୨୯୦

୧୩.୧୧

୩୩୬୮୪

ମହିଳା

୨ ଆଗଲପୁର  
 କୁଟାସିଂହା  
 ସାଲେଭଟା  
 ତୁଡୁକା  
 ଉପରବାହାଲ  
 ବଡ଼ଟିକା  
 ନଅଗାଁ (ଖ)  
 ବେହା  
 ବକ୍ଟି  
 ପଟୁଆପାଲି  
 ମୁର୍ଖୁଣ୍ଡି  
 ଲୁଦୁରାମୁଣ୍ଡା

ଉପରୋକ୍ତ ସମସ୍ତ ୧୧ଟି ଗ୍ରାମ ଶାସନ)

୯୫୩୯

୧୯.୮୫

୫୯୭୮

୧୨.୪୪

୩୨୫୪୩

ଅଣ ସଂରକ୍ଷିତ

| Sl. No. | Name of the Zilla Parishad Constituency | Name of the G.P. comprising Zilla Parishad Constituency | POPULATION |  |      |  | General | If reserved for which category | Remarks |
|---------|---|---|------------|--|------|--|---------|--------------------------------|---------|
|         |   |   | S.C.       | Percentage of S.C. population constituencies | S.T. | Percentage of S.T. population constituencies |         |                                |         |
| 1       | 2                                       | 3   | 4          | 5  | 6    | 7  | 8       | 9                              | 10      |

୩ ଖପ୍ପାଖୋଲ ଭାନପୁର  
 ମହାରାଜପୁର  
 ବେଲେନପାଲି  
 ବେଙ୍ଗାଲି  
 ବଙ୍କପାଣି  
 ଲାଠୋର  
 ବେହେର  
 ସୁନ୍ଦର  
 ନାଦୁପଲ୍ଲୀ  
 କରୁଆଁଝର  
 ସାଦାକପାଣୀ  
 ମାଲପଡା

ଉପରୋକ୍ତ ସମସ୍ତ ୧୨ଟି ଗ୍ରାମ ଶାସନ)

୫୪୬୨      ୧୧.୩୯      ୧୯୬୩୪      ୪୦.୯୫      ୨୨୮୪୯

ମହିଳା

୪ ଖପ୍ପାଖୋଲ ବାଦମୁଣ୍ଡ  
 ଲୁହାସିଂହା  
 ଦମେଇପାଲି  
 ମାଟିଆଭରା  
 ଧଣ୍ଡାମୁଣ୍ଡା  
 ଖପ୍ପାଖୋଲ  
 ଓଡିଆପାଲି  
 ପଡିଆବାହାଲ  
 ବଙ୍ଗରିଆ

ଉପରୋକ୍ତ ସମସ୍ତ ୯ଟି ଗ୍ରାମ ଶାସନ)

୬୧୬୭      ୧୩.୪୧      ୧୩୧୧୬      ୨୮.୫୩      ୨୬୬୯୬

ଅନୁସୂଚିତଜାତି (ମହିଳା)

| Sl. No. | Name of the Zilla Parishad Constituency | Name of the G.P. comprising Zilla Parishad Constituency | POPULATION |  |      |  | General | If reserved for which category | Remarks |
|---------|---|---|------------|--|------|--|---------|--------------------------------|---------|
|         |   |   | S.C.       | Percentage of S.C. population constituencies | S.T. | Percentage of S.T. population constituencies |         |                                |         |
| 1       | 2                                       | 3   | 4          | 5  | 6    | 7  | 8       | 9                              | 10      |

|   |                                |   |      |       |      |       |      |                        |  |
|---|--------------------------------|---|------|-------|------|-------|------|------------------------|--|
| ୪ | ଗୁଡ଼ଭେଲ                        | ରୁଷୁଡ଼ା<br>ବଡ଼କୋମୁଣ୍ଡା<br>ସମରା<br>ନୁଆପଡ଼ା<br>ଚିଞ୍ଚେଡ଼ |      |       |      |       |      |                        |  |
|   | (ଉପରୋକ୍ତ ସମସ୍ତ ୫ଟି ଗ୍ରାମ ଶାସନ) |   | ୩୫୧୪ | ୧୮.୩୨ | ୫୮୫୪ | ୩୦.୫୨ | ୯୮୧୬ | 'ଅନୁସୂଚୀତଜନଜାତି(ମହିଳା) |  |

|   |                                |   |      |       |       |       |       |             |  |
|---|--------------------------------|---|------|-------|-------|-------|-------|-------------|--|
| ୬ | ଗୁଡ଼ଭେଲ                        | ବିରାମୁଣ୍ଡା<br>ଡେହୁଲିଖୁଣ୍ଟି<br>ଗୁଡ଼ଭେଲ<br>ଘୁନା<br>କାମୁଡ଼<br>ମାଟେକେଲ<br>ଦେଉଲଗୁଡ଼ି<br>ଗୟାରିଗୁଡ଼ା |      |       |       |       |       |             |  |
|   | (ଉପରୋକ୍ତ ସମସ୍ତ ୮ଟି ଗ୍ରାମ ଶାସନ) |   | ୬୨୫୦ | ୨୦.୦୪ | ୧୦୦୩୯ | ୩୨.୧୯ | ୧୪୯୦୧ | ଅଣ ସଂରକ୍ଷିତ |  |

|   |                                |  |      |       |      |       |       |                |  |
|---|--------------------------------|--|------|-------|------|-------|-------|----------------|--|
| ୭ | ଚିଟିଲାଗଡ଼                      | ଶଗଡ଼ଘାଟ<br>ମନିଗାଁ<br>ବାହୁପଲ<br>ଜଗୁଆ<br>ସିହିନା<br>ମହୁଲପଡ଼ା<br>କଟକେଲ |      |       |      |       |       |                |  |
|   | (ଉପରୋକ୍ତ ସମସ୍ତ ୭ଟି ଗ୍ରାମ ଶାସନ) |  | ୬୬୨୮ | ୧୯.୬୫ | ୮୭୦୩ | ୨୨.୫୩ | ୨୨୨୯୦ | ଅନୁସୂଚୀତଜନଜାତି |  |

|   |                                |  |      |       |      |       |       |       |  |
|---|--------------------------------|--|------|-------|------|-------|-------|-------|--|
| ୮ | ଚିଟିଲାଗଡ଼                      | ନାରେନ<br>ଖୋଲାନ<br>ଅଦାବାହାଲ<br>ପରାସରା<br>କୁରୁସୁଡ଼<br>ଡିଗସିରା<br>କୃଷକେଲ<br>ସିଲୁଆଁ<br>ସୁର୍ଡ଼ା |      |       |      |       |       |       |  |
|   | (ଉପରୋକ୍ତ ସମସ୍ତ ୯ଟି ଗ୍ରାମ ଶାସନ) |  | ୮୧୧୬ | ୧୮.୫୭ | ୭୫୦୮ | ୧୭.୧୮ | ୨୮୦୭୭ | ମହିଳା |  |

| Sl. No. | Name of the Zilla Parishad Constituency | Name of the G.P. comprising Zilla Parishad Constituency | POPULATION |  |      |  | General | If reserved for which category | Remarks |
|---------|---|---|------------|--|------|--|---------|--------------------------------|---------|
|         |   |   | S.C.       | Percentage of S.C. population constituencies | S.T. | Percentage of S.T. population constituencies |         |                                |         |
| 1       | 2                                       | 3   | 4          | 5  | 6    | 7  | 8       | 9                              | 10      |

୯ ବିଟିଲାଗଡ଼ ବିଜେପୁର  
ଲୁଧରବନ୍ଦ  
ଘଣ୍ଟବାହାଲି  
ବିନେକେଲା  
ମାଲିଡ଼  
ଘୋଡ଼ାର  
ବାଝିପଦର  
ଭାଲେଗାଁ

(ଉପରୋକ୍ତ ସମସ୍ତ ୮ଟି ଗ୍ରାମ ଶାସନ)

୨୩୪୯

୧୮.୭୧

୨୯୮୬

୨୦.୩୩

୨୩୯୪୭

ଅଣ ସଂରକ୍ଷିତ

୧୦ ତୁରେକେଲା ଝରନି

ମହୁଲପାଟି  
କୋଲମାଦଲ  
ବଡ଼ ଡକଲା  
ଘୁନେଶ  
ବଡ଼ବାଙ୍କି  
ମହଶଣ୍ଡ  
ତୁରେକେଲା  
ହଲନଭଗା  
କହେଇ

(ଉପରୋକ୍ତ ସମସ୍ତ ୧୦ଟି ଗ୍ରାମ ଶାସନ)

୪୬୮୦

୧୧.୮୭

୧୩୨୬୭

୩୩.୬୪

୨୧୪୯୩

ମହିଳା

୧୧ ତୁରେକେଲା ଚରୁଅନକା

ହିଆଲ  
କୁଇବାହାଲ  
ଖରସା  
ଧାମନଡ଼ଙ୍ଗା  
ଚାଉଲଶୁଖା  
ତୁରୋମାଲ  
କମେଇମୁଣ୍ଡା  
କରୁଆମୁଣ୍ଡା

(ଉପରୋକ୍ତ ସମସ୍ତ ୯ଟି ଗ୍ରାମ ଶାସନ)

୮୪୦୯

୧୯.୪୦

୧୫୬୫୭

୩୬.୧୩

୧୯୨୭୫

ଅଣ ସଂରକ୍ଷିତ

| Sl. No. | Name of the Zilla Parishad Constituency | Name of the G.P. comprising Zilla Parishad Constituency | POPULATION |  |      |  | General | If reserved for which category | Remarks |
|---------|---|---|------------|--|------|--|---------|--------------------------------|---------|
|         |   |   | S.C.       | Percentage of S.C. population constituencies | S.T. | Percentage of S.T. population constituencies |         |                                |         |
| 1       | 2                                       | 3   | 4          | 5  | 6    | 7  | 8       | 9                              | 10      |

୧୨ ଦେଓଗାଁ  
 ରାମଚନ୍ଦ୍ରପୁର  
 ଦେଶଖ  
 ବନ୍ଦପଡା  
 ଧର୍ମାମାଳ  
 ସାରସମାଳ  
 ବଡବନ୍ଧ  
 ସିକୁଆଁ  
 କୁରୁଲି  
 ବ୍ରାହ୍ମଣାନୋର  
 ଲକ୍ଷ୍ମୀପଥର  
 ସିଙ୍ଗାମୁଣ୍ଡା  
 ଦ୍ଵାତୀସରା  
 ତୁମେରପିଟା

(ଉପରୋକ୍ତ ସମସ୍ତ ୧୩ଟି ଗ୍ରାମ ଶାସନ) ୬୮୬୦ ୧୫.୪୫ ୧୦୮୫୬ ୨୪.୪୫ ୨୬୬୯୦ ଅନୁସୂଚିତଜାତି

୧୩ ଦେଓଗାଁ  
 ମୁକନ୍ଦପୁର  
 ଉପରଝର  
 ମହଲେଇ  
 ଉଡାର  
 ଜରାସିଂହା  
 ସାଲେପାଲି  
 ବଡବାହାଲ  
 ଗୌଡଗୋଠ  
 ଅର୍ଜୁନପୁର  
 କୁଲତାପଡା  
 ଦେଓଗାଁ  
 ଗାଇବାହାଲ  
 ଗୁଡ଼ଖାପଲ୍ଲୀ

(ଉପରୋକ୍ତ ସମସ୍ତ ୧୩ଟି ଗ୍ରାମ ଶାସନ) ୧୧୭୦୯ ୨୧.୯୯ ୯୦୮୨ ୧୭.୦୬ ୩୨୪୪୮ ମହିଳା

| Sl. No. | Name of the Zilla Parishad Constituency | Name of the G.P. comprising Zilla Parishad Constituency | POPULATION |  |      |  | General | If reserved for which category | Remarks |
|---------|---|---|------------|--|------|--|---------|--------------------------------|---------|
|         |   |   | S.C.       | Percentage of S.C. population constituencies | S.T. | Percentage of S.T. population constituencies |         |                                |         |
| 1       | 2                                       | 3   | 4          | 5  | 6    | 7  | 8       | 9                              | 10      |

୧୪ ପାଟଣାଗଡ଼ ଡାଙ୍ଗବାହାଲ  
 ଲରମ୍ଭା  
 ଘସିଏନ  
 ସୁନାମୁଡ଼ା  
 ବମିଆଁ  
 ପଟାମୁଣ୍ଡା  
 ଗେଡ଼ା  
 ଦେଉଲଗାଁ  
 ଖୁଚସମଲେଇ  
 ଭରବୋହାଲ  
 ଖୁରୁସଲ

(ଉପରୋକ୍ତ ସମସ୍ତ ୧୧ଟି ଗ୍ରାମ ଶାସନ) ୨୩୮୨ ୧୫.୫୧ ୧୧୯୫୮ ୨୯.୦୪ ୨୨୮୩୪ ଅନୁସୂଚୀତଜାତି (ମହିଳା)

୧୫ ପାଟଣାଗଡ଼ ବଣେଇମୁଣ୍ଡା  
 ପଣ୍ଡାମୁଣ୍ଡା  
 ଘୋରାମୁଣ୍ଡା  
 ସାଲପାଲି  
 ସୋଲବନ୍ଧ  
 ମରୁଆଁ  
 ବାଲିପଟା  
 ଧାଡୁଲ  
 କେରବେଡ଼ା

(ଉପରୋକ୍ତ ସମସ୍ତ ୯ଟି ଗ୍ରାମ ଶାସନ) ୨୨୩୨ ୧୫.୦୭ ୧୩୨୨୪ ୩୩.୦୧ ୨୧୪୯୦ ଅନୁସୂଚୀତଜାତି

୧୬ ପାଟଣାଗଡ଼ ବରପଦର  
 ଗଙ୍ଗାସାଗର  
 କେନ୍ଦୁମୁଣ୍ଡି  
 ପୁରପାଲି  
 ମୁଣ୍ଡାମହଲ  
 ତେଣ୍ଡାପଦର  
 ଭର୍ଷିଆ  
 ଧୁଲେପଡ଼ା  
 ଉଲଡ଼ା  
 ବଥଲୀ

(ଉପରୋକ୍ତ ସମସ୍ତ ୧୦ଟି ଗ୍ରାମ ଶାସନ) ୨୨୩୨ ୧୫.୮୩ ୧୫୪୯୧ ୩୨.୧୩ ୨୫୦୯୨ ଅନୁସୂଚୀତଜନଜାତି(ମହିଳା)



| Sl. No. | Name of the Zilla Parishad Constituency | Name of the G.P. comprising Zilla Parishad Constituency | POPULATION |  |      |  | General | If reserved for which category | Remarks |
|---------|---|---|------------|--|------|--|---------|--------------------------------|---------|
|         |   |   | S.C.       | Percentage of S.C. population constituencies | S.T. | Percentage of S.T. population constituencies |         |                                |         |
| 1       | 2                                       | 3   | 4          | 5  | 6    | 7  | 8       | 9                              | 10      |

|            |   |                            |      |       |      |      |       |             |  |
|------------|---|----------------------------|------|-------|------|------|-------|-------------|--|
| ୧୬ ପୁରୀତଳା | ବିଲେଇସଡ଼ି<br>ପିପିଡ଼ି<br>ଦୁର୍ଗାପାଲି<br>ଛତାମଖନା<br>ସାଉରପୁର<br>କାମଗାଁ<br>ଅକରୀଆପଦର<br>ଲୁକାପଡ଼ା<br>ଅଇଁଲୀସାରା | (ଉପରୋକ୍ତ ସମସ୍ତ ଗ୍ରାମ ଶାସନ) | ୭୬୭୩ | ୨୧.୯୪ | ୧୬୭୦ | ୪.୭୮ | ୨୫୬୨୩ | ଅଣ ସଂରକ୍ଷିତ |  |
|------------|---|----------------------------|------|-------|------|------|-------|-------------|--|

|            |  |                            |       |       |      |      |       |       |  |
|------------|--|----------------------------|-------|-------|------|------|-------|-------|--|
| ୧୮ ପୁରୀତଳା | ବହଲପଦର<br>ବୁଟେଲ<br>ମଲମଣ୍ଡା<br>ପୁରୀତଳା<br>ବଇରାସର<br>ଖଲିଆପାଲି<br>ରଣ୍ଡା<br>ଗଇଁତଳା | (ଉପରୋକ୍ତ ସମସ୍ତ ଗ୍ରାମ ଶାସନ) | ୧୦୭୦୭ | ୨୮.୦୯ | ୨୧୭୮ | ୫.୭୧ | ୨୫୨୩୪ | ମହିଳା |  |
|------------|--|----------------------------|-------|-------|------|------|-------|-------|--|

|            |   |                            |       |       |      |      |       |             |  |
|------------|---|----------------------------|-------|-------|------|------|-------|-------------|--|
| ୧୯ ପୁରୀତଳା | ବନ୍ଧପଡ଼ା<br>ଛତାପିପଲ<br>ଭାଲେର<br>କୁରୁଲ<br>ଆଟଗାଁ<br>ମହିମୁଣ୍ଡା<br>ଦଶପୁର<br>ପଥରାଁ | (ଉପରୋକ୍ତ ସମସ୍ତ ଗ୍ରାମ ଶାସନ) | ୧୦୫୦୮ | ୨୬.୯୩ | ୩୭୩୧ | ୯.୫୬ | ୨୪୭୭୮ | ଅଣ ସଂରକ୍ଷିତ |  |
|------------|---|----------------------------|-------|-------|------|------|-------|-------------|--|

|                |  |                            |       |       |      |       |       |       |  |
|----------------|--|----------------------------|-------|-------|------|-------|-------|-------|--|
| ୨୦ ବଙ୍ଗୋମୁଣ୍ଡା | କୁରାବନ୍ଧ<br>ଭାଲୁମୁଣ୍ଡା<br>ବିଶିପାଲି<br>କପିଳାଭଟା<br>କୁଣ୍ଡାବୁରୁଲ<br>ଚୁଲିଫୁକା<br>ବେଲପଡ଼ା<br>ବଙ୍ଗୋମୁଣ୍ଡା<br>ମୁଣ୍ଡପଦର<br>ବଲଧା<br>ଖଇରା<br>ଗନ୍ଧରାବନ୍ଧ<br>କିସିଲ<br>ତୁରବେକେଲ | (ଉପରୋକ୍ତ ସମସ୍ତ ଗ୍ରାମ ଶାସନ) | ୧୧୭୯୫ | ୧୯.୮୬ | ୯୦୯୬ | ୧୫.୩୧ | ୩୮୫୦୭ | ମହିଳା |  |
|----------------|--|----------------------------|-------|-------|------|-------|-------|-------|--|

| Sl. No. | Name of the Zilla Parishad Constituency | Name of the G.P. comprising Zilla Parishad Constituency | POPULATION |  |      |  | General | If reserved for which category | Remarks |
|---------|---|---|------------|--|------|--|---------|--------------------------------|---------|
|         |   |   | S.C.       | Percentage of S.C. population constituencies | S.T. | Percentage of S.T. population constituencies |         |                                |         |
| 1       | 2                                       | 3   | 4          | 5  | 6    | 7  | 8       | 9                              | 10      |

୨୧ ବଙ୍ଗୋପତ୍ତଣା  
 ଚୋମେରା  
 ଝରିଆଲ  
 ଅଲତ୍ତା  
 ଦେଡ଼ଗାଁ  
 ଜାମଖୁଣ୍ଟା  
 ଗନ୍ଧର୍ଭା  
 ଚାନ୍ଦୋଚରା  
 ପିନ୍ଧେକେଲ  
 ଭୁଷ୍ମାଚ  
 ଝଲପ  
 ଅର୍ଷାଭୁଲ  
 ଭୂର୍ଷାଗୁଡ଼ା

(ଉପରୋକ୍ତ ସମସ୍ତ ୧୨ଟି ଗ୍ରାମ ଶାସନ) ୧୧୦୯୭ ୧୯.୪୧ ୯୪୬୬ ୧୬.୫୫ ୩୬୬୧୯ ଅଣ ସଂରକ୍ଷିତ

୨୨ ବଲାଙ୍ଗିର ମନହିରା  
 ସକମା  
 ଖଲିଆପାଲି  
 ମିର୍ଜାପାଲି  
 ଚନ୍ଦନବାଟି  
 ଝାକରପାଲି  
 ଖୁଣ୍ଟପାଲି  
 ରୂଡ଼ାପାଲି  
 ଭୂଷ୍ମିମୁହାଣ  
 ତୁଷୁରାବାହାଲ  
 ମାୟାବର୍ଦ୍ଧି  
 କୁଚୁମୁଡ଼ୋଲ

(ଉପରୋକ୍ତ ସମସ୍ତ ୧୨ଟି ଗ୍ରାମ ଶାସନ) ୮୮୫୨ ୧୭.୨୨ ୯୭୨୬ ୧୮.୯୨ ୩୨୮୪୦ ମହିଳା

୨୩ ବଲାଙ୍ଗିର ମାଧିଆପାଲି  
 ସଦେଇପାଲି  
 ବଇଦିପାଲି  
 ବାରପୁଡ଼ିଆ  
 ଶିବଚଲା  
 ସାହାଜବାହାଲ  
 ଭୂଷ୍ମିଆବାହାଲ  
 କୁଡ଼ାସିଂହା  
 ଚିକଲବାହାଲ  
 ବିଡ଼ିଘାଟ  
 ସିକାଲିତା  
 ଖୁଜେନପାଲି  
 ବରକାନ୍ତି

(ଉପରୋକ୍ତ ସମସ୍ତ ୧୩ଟି ଗ୍ରାମ ଶାସନ) ୧୧୦୧୯ ୨୨.୦୬ ୧୧୫୬୮ ୨୩.୧୬ ୨୭୩୩୨ ଅନୁସୂଚିତଜନଜାତି

| Sl. No. | Name of the Zilla Parishad Constituency | Name of the G.P. comprising Zilla Parishad Constituency | POPULATION |  |      |  | General | If reserved for which category | Remarks |
|---------|---|---|------------|--|------|--|---------|--------------------------------|---------|
|         |   |   | S.C.       | Percentage of S.C. population constituencies | S.T. | Percentage of S.T. population constituencies |         |                                |         |
| 1       | 2                                       | 3   | 4          | 5  | 6    | 7  | 8       | 9                              | 10      |

୨୪ ବେଲପଡ଼ା  
ଗମ୍ଭୀରୀ  
କନ୍ଦେନଖୁଲି  
ଘାଗୁଲି  
ପଲିମାଲ  
ବାଗଡ଼େର  
ବେହେରାମୁଣ୍ଡା  
କପାଣି  
ଦଲିପାଲି  
ବାଲିଖମାର

(ଉପରୋକ୍ତ ସମସ୍ତ ୯ଟି ଗ୍ରାମ ଶାସନ)

୨୦୪୪

୧୫.୭୮

୧୮୬୧୮

୪୧.୬୫

୧୯୦୩୩

"ଅନୁସୂଚୀତଜନଜାତି(ମହିଳା)

୨୫ ବେଲପଡ଼ା  
ବେଲପଡ଼ା  
ନୁନୁହାଡ଼  
ସରମୁହାଣ  
ଭରୁଆପାଲି  
ସଲଣ୍ଡି  
ପତ୍ରରାଜପାଲ  
କାନୁଟ

(ଉପରୋକ୍ତ ସମସ୍ତ ୭ଟି ଗ୍ରାମ ଶାସନ)

୨୪୯୦

୧୭.୦୪

୧୧୯୨୪

୨୭.୧୩

୨୪୫୩୭

ଅନୁସୂଚୀତଜନଜାତି

୨୬ ବେଲପଡ଼ା  
ବେହୁଲିମୁଣ୍ଡା  
ମଣ୍ଡଲ  
ସିନ୍ଦିନୀ  
ବାହାବଲ  
ସୁଲେକେଲା  
ମଧ୍ୟପୁର  
ଧୁମାଭଟା  
ଯୁବା

(ଉପରୋକ୍ତ ସମସ୍ତ ୮ଟି ଗ୍ରାମ ଶାସନ)

୨୦୭୮

୧୫.୧୦

୧୨୯୫୯

୩୨.୧୯

୨୧୨୨୩

ଅନୁସୂଚୀତଜନଜାତି (ମହିଳା)

| Sl. No. | Name of the Zilla Parishad Constituency | Name of the G.P. comprising Zilla Parishad Constituency | POPULATION |  |      |  | General | If reserved for which category | Remarks |
|---------|---|---|------------|--|------|--|---------|--------------------------------|---------|
|         |   |   | S.C.       | Percentage of S.C. population constituencies | S.T. | Percentage of S.T. population constituencies |         |                                |         |
| 1       | 2                                       | 3   | 4          | 5  | 6    | 7  | 8       | 9                              | 10      |

|                                |           |   |      |       |       |       |       |                       |  |
|--------------------------------|-----------|---|------|-------|-------|-------|-------|-----------------------|--|
| ୨୬                             | ମୁରିବାହାଲ | ଇଛା ପଡ଼ା<br>ବଡ଼ସାଇମରା<br>ଚନାବାହାଲ<br>ମୁରିବାହାଲ<br>ଗୁଡ଼ିଘାଟ<br>ଚଲକି<br>ଲଖନା<br>ବାହୁପଲ<br>ଗଡ଼ଗଡ଼ବାହାଲ | ୨୩୨୧ | ୧୭.୦୪ | ୧୩୧୩୬ | ୩୦.୫୮ | ୨୨୫୦୬ | ଅନୁସୂଚୀତଜନଜାତି(ମହିଳା) |  |
| (ଉପରୋକ୍ତ ସମସ୍ତ ୯ଟି ଗ୍ରାମ ଶାସନ) |           |   | ୨୩୨୧ | ୧୭.୦୪ | ୧୩୧୩୬ | ୩୦.୫୮ | ୨୨୫୦୬ | ଅନୁସୂଚୀତଜନଜାତି(ମହିଳା) |  |

|                                |           |  |      |       |      |       |       |             |  |
|--------------------------------|-----------|--|------|-------|------|-------|-------|-------------|--|
| ୨୮                             | ମୁରିବାହାଲ | ପତ୍ରାପାଲି<br>ଗୋଇମୁଣ୍ଡ<br>ଗୌରଇ<br>ଚୁପାଉତାର<br>ଲେବେଡ଼ା<br>ଡ଼ଙ୍ଗରପଡ଼ା | ୨୦୩୯ | ୨୦.୫୫ | ୨୬୨୨ | ୧୯.୩୪ | ୨୦୫୯୫ | ଅଣ ସଂରକ୍ଷିତ |  |
| (ଉପରୋକ୍ତ ସମସ୍ତ ୬ଟି ଗ୍ରାମ ଶାସନ) |           |  | ୨୦୩୯ | ୨୦.୫୫ | ୨୬୨୨ | ୧୯.୩୪ | ୨୦୫୯୫ | ଅଣ ସଂରକ୍ଷିତ |  |

|                                |           |  |      |       |      |       |       |       |  |
|--------------------------------|-----------|--|------|-------|------|-------|-------|-------|--|
| ୨୯                             | ମୁରିବାହାଲ | ହଲଦୀ<br>ବାଲେଲ<br>ମାଲିଶିରା<br>ଚେନ୍ଦୁଲିଶୁଣ୍ଢି<br>ସିରୋଲ<br>ପତ୍ରାପାଲି(ଖ)<br>ବିଟାବନ୍ଧ | ୨୯୨୧ | ୧୮.୪୦ | ୨୬୩୬ | ୨୦.୩୦ | ୨୩୦୫୮ | ମହିଳା |  |
| (ଉପରୋକ୍ତ ସମସ୍ତ ୭ଟି ଗ୍ରାମ ଶାସନ) |           |  | ୨୯୨୧ | ୧୮.୪୦ | ୨୬୩୬ | ୨୦.୩୦ | ୨୩୦୫୮ | ମହିଳା |  |

|                                |          |  |      |       |      |       |       |                |  |
|--------------------------------|----------|--|------|-------|------|-------|-------|----------------|--|
| ୩୦                             | ସର୍ଭିଟଲା | ଧରପଗଡ଼<br>ଗଣପତ୍ରାପାଲି<br>ଝିଙ୍କିଡ଼ୁରା<br>ଜୁରାବନ୍ଧ<br>କରମତଲା<br>କୁଇକେଡ଼ା<br>ଚିନ୍ତାପଡ଼ା | ୨୦୯୨ | ୧୮.୨୮ | ୮୮୬୨ | ୨୨.୮୪ | ୨୨୮୪୧ | ଅନୁସୂଚୀତଜନଜାତି |  |
| (ଉପରୋକ୍ତ ସମସ୍ତ ୭ଟି ଗ୍ରାମ ଶାସନ) |          |  | ୨୦୯୨ | ୧୮.୨୮ | ୮୮୬୨ | ୨୨.୮୪ | ୨୨୮୪୧ | ଅନୁସୂଚୀତଜନଜାତି |  |

| Sl. No. | Name of the Zilla Parishad Constituency | Name of the G.P. comprising Zilla Parishad Constituency | POPULATION |  |      |  | General | If reserved for which category | Remarks |
|---------|---|---|------------|--|------|--|---------|--------------------------------|---------|
|         |   |   | S.C.       | Percentage of S.C. population constituencies | S.T. | Percentage of S.T. population constituencies |         |                                |         |
| 1       | 2                                       | 3   | 4          | 5  | 6    | 7  | 8       | 9                              | 10      |

୩୧ ସର୍ବତ୍ରାଲ  
 ବେଲଗା  
 ଭଦ୍ରା  
 ଭୁଞ୍ଜୁରିପାଲି  
 ଦୁନସର  
 ଶିଶୁକେଲ  
 କଂସର

(ଉପରୋକ୍ତ ସମସ୍ତ ୬ଟି ଗ୍ରାମ ଶାସନ)

୪୯୩୫    ୧୬.୩୬    ୬୪୫୬    ୧୭.୮୦    ୨୩୮୭୬

ଅଣ ସଂରକ୍ଷିତ

୩୨ ସର୍ବତ୍ରାଲ  
 ଆମପାଲି  
 ବୁଢ଼ାବାହାଲ  
 କନ୍ଧକେଲଗା  
 କୁମ୍ଭାରା  
 ସର୍ବତ୍ରାଲ  
 ଚେଙ୍ଗ  
 କେରମେଲି  
 ଚାଲବାହାଲ  
 ବିଟିନା

(ଉପରୋକ୍ତ ସମସ୍ତ ୯ଟି ଗ୍ରାମ ଶାସନ)

୭୦୭୧    ୧୭.୮୧    ୭୭୦୧    ୧୯.୩୯    ୨୪୯୪୧

ମହିଳା

୩୩ ଲୋଇସିଂହା  
 ବାଦିବାହାଲ  
 ଯୋଗାସର୍ତ୍ତା  
 ବୁର୍ତ୍ତା  
 କୁଟେନପାଲି  
 କନ୍ଦାପୁରା  
 କୁଶଙ୍ଗ  
 ଲୋଇସିଂହା  
 ହିରାପୁର  
 ବୁର୍ତ୍ତିପଦର

(ଉପରୋକ୍ତ ସମସ୍ତ ୯ଟି ଗ୍ରାମ ଶାସନ)


୯୬୮୯    ୨୦.୪୩    ୭୮୯୦    ୧୬.୬୪    ୨୯୮୪୨

ଅଣ ସଂରକ୍ଷିତ

| Sl. No. | Name of the Zilla Parishad Constituency | Name of the G.P. comprising Zilla Parishad Constituency | POPULATION |  |      |  | General | If reserved for which category | Remarks |
|---------|---|---|------------|--|------|--|---------|--------------------------------|---------|
|         |   |   | S.C.       | Percentage of S.C. population constituencies | S.T. | Percentage of S.T. population constituencies |         |                                |         |
| 1       | 2                                       | 3   | 4          | 5  | 6    | 7  | 8       | 9                              | 10      |

୩୪ ଲୋକସଭା  
 ବାଦିମୁଣ୍ଡା  
 ସରଗାଡ  
 ରତାଖଣ୍ଡି  
 ରେଙ୍ଗାଲି  
 ଗ.ଶ. ତୁଙ୍ଗୁରିପାଲି  
 କୁସମେଲ  
 ଚଲିଉଡାର  
 ଝାରମୁଣ୍ଡା  
 ଉପରବାହାଲ  
 ମାଗୁରବେଡା  
 ବାନିପାଲି

(ଉପରୋକ୍ତ ସମସ୍ତ ୧୧ଟି ଗ୍ରାମ ଶାସନ)    ୭୨୯୫    ୧୫.୦୪    ୯୮୦୫    ୨୦.୨୧    ୩୧୪୧୭    ଅନୁସୂଚିତଜାତି

  
 ଜିଲ୍ଲାପାଳ, ବଲାଙ୍ଗିର  
 Collector, Balangir

**FORM - 2**

(See rule 6 & 7)

**Final statement showing the list of ZILLA PARISHAD CONSTITUENCIES**

NAME OF THE ZILLA PARISHAD : **BALANGIR**  
 TOTAL NO. OF ZILLA PARISHAD CONSTITUENCIES - **34**

| NO. OF ZILLA PARISHAD CONSTITUENCIES | S.C. | TOTAL | WOMEN |
|--------------------------------------|------|-------|-------|
|                                      | 6    |       | 3     |
|                                      | 8    |       | 4     |
|                                      | 20   |       | 10    |

| Sl. No. of the Constituency | Name of the Constituency | Name of the G.P. comprising the Constituency | If reserved for which category | Remarks |
|-----------------------------|--------------------------|--|--------------------------------|---------|
| 1                           | 2                        | 3  | 4                              | 5       |

୧ ଆଗଲପୁର  
 ଆଗଲପୁର  
 ବୁରୁଲା  
 ନଅଗାଁ (କ)  
 ଭରସୁଡ଼ା  
 ଝରଣିପାଲି  
 ନୁନିଆଁପାଲି  
 ରୋଥ  
 ବାବୁ ପାଟର  
 ଗିନ ବନ୍ଦନ

ଉପରୋକ୍ତ କମ୍ପ ୯୫ ଗ୍ରାମ ଶାଖା)

ମହିଳା

୨ ଆଗଲପୁର  
 କୁଟାପିନ୍ଧା  
 ସାଲେଇଗଣ  
 ତୁଟୁଳା  
 ଉପରବାହାଲ  
 ବଡ଼ବିଜା  
 ନଅଗାଁ (ଖ)  
 ବେଣ୍ଡା  
 ବକ୍ଷି  
 ପଟୁଆପାଲି  
 ମୁର୍ଦ୍ଦୁଣ୍ଡି  
 ଲୁଦୁରାମୁଣ୍ଡା

ଉପରୋକ୍ତ କମ୍ପ ୧୧୫ ଗ୍ରାମ ଶାଖା)

ଅଣ ସଂରକ୍ଷିତ

୩ ଖପ୍ରାଖୋଲ  
 ଭାନପୁର  
 ମହାରାମପୁର  
 ଚେଲେନପାଲି  
 ରେଙ୍ଗାଲି  
 ବଙ୍କପାଣି  
 ଲାଠୋର  
 ବେଦେର  
 ଦୁନୁପୁର  
 ନାହୁପଲ୍ଲୀ  
 କରୁଆଝର  
 ସାୟାଜପାଣୀ  
 ମାଲପଡ଼ା

ଉପରୋକ୍ତ କମ୍ପ ୧୨୫ ଗ୍ରାମ ଶାଖା)

ମହିଳା

| Sl. No. of the Constituency | Name of the Constituency | Name of the G.P. comprising the Constituency  | If reserved for which category | Remarks |
|-----------------------------|--------------------------|---|--------------------------------|---------|
| 1                           | 2                        | 3   | 4                              | 5       |
| ୪                           | ଖପ୍ପାଖୋଲ                 | ବାଘମୁଣ୍ଡ<br>ଲୁହାସିଂହା<br>ଦମେଇପାଲି<br>ମାଟିଆଭଟା<br>ଧଣ୍ଡାମୁଣ୍ଡା<br>ଖପ୍ପାଖୋଲ<br>ଓଡ଼ିଆପାଲି<br>ପତିଆବାହାଲ<br>ଚଙ୍ଗରିଆ |                                |         |
|                             |                          | (ଉପରୋକ୍ତ ସମସ୍ତ ୯ଟି ଗ୍ରାମ ଶାସନ)  | ଅନୁସୂଚୀତଜାତି(ମହିଳା)            |         |
| ୫                           | ଗୁଡ଼ଭେଲ                  | ଗୁଣ୍ଡୁଡା<br>ବଡ଼ଙ୍କୋମୁଣ୍ଡା<br>ସମରା<br>ନୁଆପଡା<br>ଚିଞ୍ଚେଡ  |                                |         |
|                             |                          | (ଉପରୋକ୍ତ ସମସ୍ତ ୫ଟି ଗ୍ରାମ ଶାସନ)  | ଅନୁସୂଚୀତଜନଜାତି(ମହିଳା)          |         |
| ୬                           | ଗୁଡ଼ଭେଲ                  | ବିରାମୁଣ୍ଡା<br>ଚେନ୍ଦୁଲିଖୁଣ୍ଟି<br>ଗୁଡ଼ଭେଲ<br>ସୁନା<br>କାମୁଟ<br>ମାଡେକେଲ<br>ଦେଉଲଗୁଡ଼ି<br>ଗମ୍ଭୀରିଗୁଡ଼ା              |                                |         |
|                             |                          | (ଉପରୋକ୍ତ ସମସ୍ତ ୮ଟି ଗ୍ରାମ ଶାସନ)  | ଅଣ ସଂରକ୍ଷିତ                    |         |
| ୭                           | ଚିବିଲାଗଡ                 | ଶଗଡ଼ଘାଟ<br>ମନିଗାଁ<br>ବାହୁପଲ<br>ଜଗୁଆ<br>ସିହିନା<br>ମହୁଲପଡା<br>କଟରକେଲ  |                                |         |
|                             |                          | (ଉପରୋକ୍ତ ସମସ୍ତ ୭ଟି ଗ୍ରାମ ଶାସନ)  | ଅନୁସୂଚୀତଜନଜାତି                 |         |



| Sl. No. of the Constituency | Name of the Constituency | Name of the G.P. comprising the Constituency | If reserved for which category | Remarks |
|-----------------------------|--------------------------|--|--------------------------------|---------|
| 1                           | 2                        | 3  | 4                              | 5       |

୮ ବିଟିଲାଗଡ଼  
ନାଗେନ  
ଖୋଲାନ  
ଅତାବାହାଲ  
ପରାସରା  
କୁରସୁଡ଼  
ବିଗପିରା  
କୁସକେଲା  
ସିଲୁଆଁ  
ସୁର୍ଡ଼ା

(ଉପରୋକ୍ତ ସମସ୍ତ ୯ଟି ଗ୍ରାମ ଶାସନ)

ମହିଳା

୯ ବିଟିଲାଗଡ଼  
ବିଜେପୁର  
ଲୁଅରବନ୍ଧ  
ପଣ୍ଡାବାହାଲ  
ବିନେକେଲା  
ମାଲୀଡ଼  
ଘୋଡ଼ାର  
ବାଞ୍ଜିପଦର  
ଭାଲେଗାଁ

(ଉପରୋକ୍ତ ସମସ୍ତ ୮ଟି ଗ୍ରାମ ଶାସନ)

ଅଣ ସଂରକ୍ଷିତ

୧୦ ଭୁବନେଶ୍ୱର  
ଝରନି  
ମହୁଲପାଟି  
ବୋଲମାହଲ  
ବଡ଼ ଡକଲା  
ପୁନେଶ  
ବଡ଼ବାଙ୍କି  
ମହଙ୍ଗା  
ଭୁବନେଶ୍ୱର  
ହଲନଭାଗା  
କନ୍ଦେଇ

(ଉପରୋକ୍ତ ସମସ୍ତ ୧୦ଟି ଗ୍ରାମ ଶାସନ)

ମହିଳା

୧୧ ଭୁବନେଶ୍ୱର  
ଚତୁଆନକା  
ହିଆଲ  
କୁଇବାହାଲ  
ଖଗୁଆ  
ଧାମନଡ଼ଙ୍ଗା  
ଚାଉଲଶୁଖା  
ବୁରୋମାଲ  
କମେଇମୁଣ୍ଡା  
କରୁଆମୁଣ୍ଡା

(ଉପରୋକ୍ତ ସମସ୍ତ ୯ଟି ଗ୍ରାମ ଶାସନ)

ଅଣ ସଂରକ୍ଷିତ

| Sl. No. of the Constituency | Name of the Constituency | Name of the G.P. comprising the Constituency | If reserved for which category | Remarks |
|-----------------------------|--------------------------|--|--------------------------------|---------|
| 1                           | 2                        | 3  | 4                              | 5       |

୧୨ ଦେଓଗାଁ  
 ରାମଚନ୍ଦ୍ରପୁର  
 ଦେଶଖ  
 ବନ୍ଧପଡ଼ା  
 ଧଣ୍ଡାମାଲ  
 ସାରସମାଲ  
 ବଡ଼ବନ୍ଧ  
 ସିକୁଆଁ  
 କୁଡୁଲିଆଁ  
 ବ୍ରାହ୍ମଣାଜୋର  
 ଲଣ୍ଡାପଥର  
 ସିଙ୍ଗାମୁଣ୍ଡା  
 ଭାତାସରା  
 ତୁମେରପିଟା

(ଉପରୋକ୍ତ ସମସ୍ତ ୧୩ଟି ଗ୍ରାମ ଶାସନ)

ଅନୁସୂଚୀତଜାତି

୧୩ ଦେଓଗାଁ  
 ମୁକନ୍ଦପୁର  
 ଉପରଝର  
 ମହଲେଇ  
 ଉଡ଼ାର  
 ଜରାସିଂହା  
 ସାଲେପାଲି  
 ବଡ଼ବାହାଲ  
 ଗୌଡ଼ଗୋଠ  
 ଅର୍ଜୁନପୁର  
 କୁଲଟାପଡ଼ା  
 ଦେଓଗାଁ  
 ଗାଇବାହାଲ  
 ଗୁଡ଼ଗାପଲ୍ଲୀ

(ଉପରୋକ୍ତ ସମସ୍ତ ୧୩ଟି ଗ୍ରାମ ଶାସନ)

ମହିଳା

୧୪ ପାଟଣାଗଡ଼  
 ଡାଙ୍ଗବାହାଲ  
 ଲରମ୍ପା  
 ଘସିଏନ  
 ସୁନାମୁଡ଼ା  
 ଚମିଆଁ  
 ଫଟାମୁଣ୍ଡା  
 ଗେର୍ଡ଼ା  
 ଦେଉଲଗାଁ  
 ଖୁଟସମଲେଇ  
 ଭଗତବାହାଲ  
 ଖୁରସେଲ

(ଉପରୋକ୍ତ ସମସ୍ତ ୧୩ଟି ଗ୍ରାମ ଶାସନ)

ଅନୁସୂଚୀତଜାତି(ମହିଳା)

| Sl. No. of the Constituency | Name of the Constituency | Name of the G.P. comprising the Constituency  | If reserved for which category | Remarks |
|-----------------------------|--------------------------|---|--------------------------------|---------|
| 1                           | 2                        | 3   | 4                              | 5       |
| ୧୫                          | ପାଟଣାଗଡ଼                 | ବଟେଇମୁଣ୍ଡା<br>ପଣ୍ଡାମୁଣ୍ଡା<br>ପୋଗାମୁଣ୍ଡା<br>ସାଲେପାଲି<br>ସୋଲବନ୍ଧ<br>ମରୁଆଁ<br>ବାଲିପଡ଼ା<br>ଧାଡୁଙ୍ଗ<br>କେରବେଡ଼ା        |                                |         |
|                             |                          | (ଉପରୋକ୍ତ ସମସ୍ତ ୯ଟି ଗ୍ରାମ ଶାସନ)  | ଅନୁସୂଚୀତଜାତି                   |         |
| ୧୬                          | ପାଟଣାଗଡ଼                 | ବରପଦର<br>ଗଙ୍ଗାସାଗର<br>କେନ୍ଦୁମୁଣ୍ଡି<br>ଦୁଡ଼େପାଲି<br>ମୁଣ୍ଡୋମହୁଲ<br>ଚେଣ୍ଡାପଦର<br>ଭର୍ବସା<br>ଧୁବଲପଡ଼ା<br>ଉଲବା<br>ବଥାଲି |                                |         |
|                             |                          | (ଉପରୋକ୍ତ ସମସ୍ତ ୧୦ଟି ଗ୍ରାମ ଶାସନ)   | ଅନୁସୂଚୀତଜନଜାତି(ମହିଳା)          |         |
| ୧୭                          | ପୁଇଁଚିଲା                 | ବିଲେଇସଡ଼ା<br>ପିପିଡ଼ା<br>ଦୁର୍ଗାପାଲି<br>ଇତାମଖନା<br>ସାଉତପୁର<br>ଜାମଗାଁ<br>ଅକରିଆପଦର<br>ଲୁକାପଡ଼ା<br>ଅଇଁଲାସାରା           |                                |         |
|                             |                          | (ଉପରୋକ୍ତ ସମସ୍ତ ୮ଟି ଗ୍ରାମ ଶାସନ)  | ଅଣ ସଂରକ୍ଷିତ                    |         |
| ୧୮                          | ପୁଇଁଚିଲା                 | ବହଲପଦର<br>ବୁବେଲ<br>ମଲମଣ୍ଡା<br>ପୁଇଁଚିଲା<br>ବଇରାସର<br>ଖଲିଆପାଲି<br>ଗଣ୍ଡା<br>ଗଇଁଚିଲା                                  |                                |         |
|                             |                          | (ଉପରୋକ୍ତ ସମସ୍ତ ୮ଟି ଗ୍ରାମ ଶାସନ)  | ମହିଳା                          |         |

| Sl. No. of the Constituency | Name of the Constituency | Name of the G.P. comprising the Constituency | If reserved for which category | Remarks |
|-----------------------------|--------------------------|--|--------------------------------|---------|
| 1                           | 2                        | 3  | 4                              | 5       |

୧୯ ପୁରୀପାଲିକା  
 ବନ୍ଦୁପାଳିକା  
 ଉତ୍ତରପାଳିକା  
 ଭାଲପାଳିକା  
 କୁରୁପାଳିକା  
 ପାଟଣାପାଳିକା  
 ମହାପାଳିକା  
 ଦଶପାଳିକା  
 ପାଟଣାପାଳିକା

(ଉପରୋକ୍ତ ଉପଗ୍ରାମ ଗ୍ରାମ ଉପକଣ୍ଠ)

ଅଣ ସଂରକ୍ଷିତ

୨୦ ବେଙ୍ଗାଳୀ  
 କୁରାବନ୍ଦ  
 ଭାଲପାଳିକା  
 ବିରିପାଳିକା  
 କପିଳାପାଳିକା  
 କୁରୁପାଳିକା  
 ବୁଲିପାଳିକା  
 ବେଲପାଳିକା  
 ବେଙ୍ଗାଳୀ  
 ମୁଖପାଳିକା  
 ବଲଧା  
 ଶରଣା  
 ଗନ୍ଧରାବନ୍ଦ  
 କପିଳ  
 ଭୈରବେଲିକା

(ଉପରୋକ୍ତ ଉପଗ୍ରାମ ୧୪୯ ଗ୍ରାମ ଉପକଣ୍ଠ)

ମହିଳା

୨୧ ବେଙ୍ଗାଳୀ  
 ଠେମେରା  
 ଝରିଆଳ  
 ଅଲଖା  
 ବେତଗାଁ  
 ଜାମଖୁଣ୍ଟା  
 ଗନ୍ଧାଳି  
 ବାନ୍ଦୋରା  
 ପିନ୍ଧେକେଲିକା  
 ଭୂଷାଳାତ  
 ଝଲପ  
 ଅର୍ଦ୍ଧାକେଲିକା  
 ଭୂର୍ଦ୍ଧାକେଲିକା

(ଉପରୋକ୍ତ ଉପଗ୍ରାମ ୧୨୯ ଗ୍ରାମ ଉପକଣ୍ଠ)

ଅଣ ସଂରକ୍ଷିତ

୨୨ ବଲାଙ୍ଗୀର  
 ମନଦିରା  
 ସକମା  
 ଖଲିଆପାଳିକା  
 ମିର୍ଦ୍ଧାପାଳିକା  
 ବନ୍ଦନରାଣି  
 ଝାଙ୍କରପାଳିକା  
 ଖୁଣ୍ଟପାଳିକା  
 ବୃତ୍ତାପାଳିକା  
 ଭୂଷିମୁଖା  
 ବୁଝୁରାବାହାଳିକା  
 ମାୟାବର୍ଦ୍ଧି  
 କୁରୁମୁଖା

(ଉପରୋକ୍ତ ଉପଗ୍ରାମ ୧୨୯ ଗ୍ରାମ ଉପକଣ୍ଠ)

ମହିଳା

| Sl. No. of the Constituency | Name of the Constituency | Name of the G.P. comprising the Constituency | If reserved for which category | Remarks |
|-----------------------------|--------------------------|--|--------------------------------|---------|
| 1                           | 2                        | 3  | 4                              | 5       |

୨୩ ବଲାଙ୍ଗୀର  
 ମାପିଆପାଲି  
 ଦେଲପାଲି  
 ବଇଦିପାଲି  
 ବାଗପୁରୁଣିଆ  
 ଶିବଚଲା  
 ପାହାଡବାହାଲ  
 ଭୂଠିଆବାହାଲ  
 କୁଟାପିଂଡା  
 ଚିକଲବାହାଲ  
 ବିଡିଘାଟ  
 ପିକାଝିଡା  
 ଶୁକେନପାଲି  
 ବରବାଡି

ଅନୁସୂଚୀତଜନଜାତି

(ଉପରୋକ୍ତ ସମସ୍ତ ୧୩ଟି ଗ୍ରାମ ଶାସନ)

୨୪ ବେଲପଡା  
 ଗମ୍ଭାରା  
 ଜହେନଖୁଲା  
 ଘାଗୁଲି  
 ପଲିମାଲ  
 ବାଗଡୋର  
 ବେହେରାମୁଣ୍ଡା  
 କପାଣି  
 ଦଲିପାଲି  
 ବାଲିଖମାର

ଅନୁସୂଚୀତଜନଜାତି(ମହିଳା)

(ଉପରୋକ୍ତ ସମସ୍ତ ୧୩ଟି ଗ୍ରାମ ଶାସନ)

୨୫ ବେଲପଡା  
 ବେଲପଡା  
 ନୁନହାତ  
 ସରମୁହାଣ  
 ଭରୁଆପାଲି  
 ସଲଣ୍ଡି  
 ପଞ୍ଚରାଯୋର  
 କାନୁଟ

ଅନୁସୂଚୀତଜନଜାତି

(ଉପରୋକ୍ତ ସମସ୍ତ ୧୩ଟି ଗ୍ରାମ ଶାସନ)

୨୬ ବେଲପଡା  
 ଚେତୁଲିମୁଣ୍ଡା  
 ମଞ୍ଚଲ  
 ସିହିନୀ  
 ବାହାବଲ  
 ସୁଲେକେଲା  
 ମଧପୁର  
 ଧୁମାଭଟା  
 ଯୁଡା

ଅନୁସୂଚୀତଜନଜାତି(ମହିଳା)

(ଉପରୋକ୍ତ ସମସ୍ତ ୧୩ଟି ଗ୍ରାମ ଶାସନ)

| Sl. No. of the Constituency | Name of the Constituency | Name of the G.P. comprising the Constituency | If reserved for which category | Remarks |
|-----------------------------|--------------------------|--|--------------------------------|---------|
| 1                           | 2                        | 3  | 4                              | 5       |

୨୬ ମୁନ୍ଦିବାବାଲ  
 ଭଞ୍ଜ ପଡ଼ା  
 ବେଢ଼ାପଲ୍ଲୀ  
 ନରାବାଲ  
 ମୁନ୍ଦିବାବାଲ  
 ଭୂପିଘାଟ  
 ବେଢ଼ି  
 କରାଳୀ  
 ବାହୁପଲ୍ଲୀ  
 ନରାବାବାଲ

(ନରସିଂହ ଘାଟ ୧ଟି ଗ୍ରାମ ଅନ୍ତର୍ଗତ)

ଅନୁସୂଚୀତ ଜନଜାତି (ମହିଳା)

୨୮ ମୁନ୍ଦିବାବାଲ  
 ପଞ୍ଚାପଲ୍ଲୀ  
 ଗୋରାପୁଡ଼  
 ଝିରକ  
 ଦୁଫାପଲ୍ଲୀ  
 କୋଟେରୀ  
 ବଞ୍ଚାପଲ୍ଲୀ

(ନରସିଂହ ଘାଟ ୨ଟି ଗ୍ରାମ ଅନ୍ତର୍ଗତ)

ଅଣ-ସା.ଶି.ତ

୨୯ ମୁନ୍ଦିବାବାଲ  
 ବେଢ଼ା  
 ବାବେଲ  
 ମାଲିଗିରୀ  
 ବେଢ଼ିବିହାରୀ  
 ପିରାଲ  
 ପଞ୍ଚାପଲ୍ଲୀ (ଖ)  
 ବିନାବଡ଼

(ନରସିଂହ ଘାଟ ୩ଟି ଗ୍ରାମ ଅନ୍ତର୍ଗତ)

ମହିଳା

୩୦ ପାଣିପଲ୍ଲୀ  
 ଧରାପଲ୍ଲୀ  
 ନନ୍ଦାପଲ୍ଲୀ  
 ବିଂଦିପୁରୀ  
 ବୁରାବଡ଼  
 ବରାମଲ୍ଲୀ  
 ବୁରାବେରୀ  
 ବିକ୍ରାପଲ୍ଲୀ

(ନରସିଂହ ଘାଟ ୬ଟି ଗ୍ରାମ ଅନ୍ତର୍ଗତ)

ଅନୁସୂଚୀତ ଜନଜାତି

| Sl. No. of the Constituency | Name of the Constituency | Name of the G.P. comprising the Constituency | If reserved for which category | Remarks |
|-----------------------------|--------------------------|--|--------------------------------|---------|
| 1                           | 2                        | 3  | 4                              | 5       |

୩୧ ପର୍ଲଗୁଣା  
 ବେଲଗାଁ  
 ଭଦ୍ର  
 ତୁଙ୍ଗୁରପାଲି  
 ପୁନପର  
 ଶିଖରଲୋ  
 ଜାପର

(ଉପରୋକ୍ତ ଉପଖଣ୍ଡ ୬ଟି ଗ୍ରାମ ଉପରେ)

ଅଣ ସଂରକ୍ଷିତ

୩୨ ପର୍ଲଗୁଣା  
 ଆମପାଲି  
 ବୁଢ଼ାବାହାଲ  
 କନ୍ଧକେଲଗାଁ  
 କୁମ୍ଭାଗା  
 ପର୍ଲଗୁଣା  
 ଡେଙ୍ଗ  
 କେରମେଲି  
 ଚାଲବାହାଲ  
 ବିଦିନା

(ଉପରୋକ୍ତ ଉପଖଣ୍ଡ ୯ଟି ଗ୍ରାମ ଉପରେ)

ମହିଳା

୩୩ ଲୋଇପିଞ୍ଜା  
 ବାଟିବାହାଲ  
 ପୋଖାପଡ଼ା  
 ବୁର୍ତ୍ତା  
 ବୁଢ଼େନପାଲି  
 କଦାପୁରା  
 କୁଣ୍ଡ  
 ଲୋଇପିଞ୍ଜା  
 ହିରାପୁର  
 ବୁର୍ତ୍ତପର


(ଉପରୋକ୍ତ ଉପଖଣ୍ଡ ୯ଟି ଗ୍ରାମ ଉପରେ)

ଅଣ ସଂରକ୍ଷିତ

୩୪ ଲୋଇପିଞ୍ଜା  
 ବାଟିମୁଣ୍ଡା  
 ପରଗାଡ  
 ରତାଗଣ୍ଡି  
 ରେଙ୍ଗାଲି  
 ର.ଶ. ତୁଙ୍ଗୁରପାଲି  
 କୁଠମଲ  
 ଚଲିରତାର  
 ଝାରମୁଣ୍ଡା  
 ଉପରବାହାଲ  
 ମାଗୁରକେତା  
 ବାନିପାଲି

(ଉପରୋକ୍ତ ଉପଖଣ୍ଡ ୧୧ଟି ଗ୍ରାମ ଉପରେ)

ଅନୁସୂଚିତଜାତି

  
 ଜିଲ୍ଲାପତି, ବାଲଙ୍ଗିର  
 Collector, Balangir