

Form No. 19
(See Rule 7-B, 7-D and 7-F)


List / Statement of Constituencies

Total No. of Constituencies 20

Name of the Block **Agalpur**
Constituencies reserved for

	Total	Women
S.C	4	2
S.T.	3	2
B.C.	3	2
U.R.	10	4

Sl. No.	Name of the Constituency	Extent of Constituency	POPULATION				Percentage to the total population of the constituency		If reserved for which category
			S.C.	S.T.	OTHER	TOTAL	S.C.	S.T.	
1	2	3	4	5	6	7	8	9	10
1	ଆଗଲପୁର	ସମଗ୍ର ଗ୍ରାମ ଶାସନ	1150	731	5302	7183	16.01	10.18	ମହିଳା
2	ଉପରବାହାଲ	ସମଗ୍ର ଗ୍ରାମ ଶାସନ	826	173	4409	5408	15.27	3.20	ଅଣ ସଂରକ୍ଷିତ
3	କୁଟାସିଂହା	ସମଗ୍ର ଗ୍ରାମ ଶାସନ	1272	249	4326	5847	21.75	4.26	ମହିଳା
4	ଝରଣିପାଲି	ସମଗ୍ର ଗ୍ରାମ ଶାସନ	808	943	2532	4283	18.87	22.02	'ଅନୁସୂଚୀତ ଜନଜାତି (ମହିଳା)
5	ତୁଡୁଜା	ସମଗ୍ର ଗ୍ରାମ ଶାସନ	572	583	3406	4561	12.54	12.78	ପଛୁଆବର୍ଗ (ମହିଳା)
6	ନଅଗାଁ (କ)	ସମଗ୍ର ଗ୍ରାମ ଶାସନ	1023	778	5278	7079	14.45	10.99	ଅନୁସୂଚୀତ ଜାତି (ମହିଳା)
7	ନଅଗାଁ (ଖ)	ସମଗ୍ର ଗ୍ରାମ ଶାସନ	666	719	3297	4682	14.22	15.36	ଅନୁସୂଚୀତ ଜାତି
8	ନୁନିଆପାଲି	ସମଗ୍ର ଗ୍ରାମ ଶାସନ	619	777	2304	3700	16.73	21.00	ଅଣ ସଂରକ୍ଷିତ
9	ପଟୁଆ ପାଲି	ସମଗ୍ର ଗ୍ରାମ ଶାସନ	922	399	2479	3800	24.26	10.50	ପଛୁଆବର୍ଗ
10	ବକଟି	ସମଗ୍ର ଗ୍ରାମ ଶାସନ	735	78.00	2792	3605	20.39	2.16	ମହିଳା
11	ବଡ଼ଟିକା	ସମଗ୍ର ଗ୍ରାମ ଶାସନ	597	1423	2224	4244	14.07	33.53	'ଅନୁସୂଚୀତ ଜନଜାତି
12	ବାଡ଼ୁଫାସଡ	ସମଗ୍ର ଗ୍ରାମ ଶାସନ	682	965	3617	5264	12.96	18.33	ଅଣ ସଂରକ୍ଷିତ
13	ବୁଢ଼ୁଲୀ	ସମଗ୍ର ଗ୍ରାମ ଶାସନ	1359	611	4531	6501	20.90	9.40	ମହିଳା
14	ବେହ୍ନା	ସମଗ୍ର ଗ୍ରାମ ଶାସନ	1163	1440	2335	4938	23.55	29.16	ଅନୁସୂଚୀତ ଜାତି (ମହିଳା)
15	ଭରସୁଜା	ସମଗ୍ର ଗ୍ରାମ ଶାସନ	912	192	6354	7458	12.23	2.57	ଅଣ ସଂରକ୍ଷିତ
16	ମୁର୍ଖୁଣ୍ଡି	ସମଗ୍ର ଗ୍ରାମ ଶାସନ	686	107	2691	3484	19.69	3.07	ପଛୁଆବର୍ଗ (ମହିଳା)
17	ବିନବନ୍ଦନ	ସମଗ୍ର ଗ୍ରାମ ଶାସନ	696	981	1760	3437	20.25	28.54	ଅଣ ସଂରକ୍ଷିତ
18	ରୋଥ	ସମଗ୍ର ଗ୍ରାମ ଶାସନ	760	312	2006	3078	24.69	10.14	ଅନୁସୂଚୀତ ଜାତି
19	ସାଲେଭଟା	ସମଗ୍ର ଗ୍ରାମ ଶାସନ	1076	454	2608	4138	26.00	10.97	ଅଣ ସଂରକ୍ଷିତ
20	ଲୁହୁରାମୁଣ୍ଡା	ସମଗ୍ର ଗ୍ରାମ ଶାସନ	1024	353	1975	3352	30.55	10.53	'ଅନୁସୂଚୀତ ଜନଜାତି (ମହିଳା)
	ସର୍ବ ମୋଟ		17548	12268	66226	96042	18.27	12.77	


 ଜିଲ୍ଲାପାଳ, ବଲାଙ୍ଗିର
COLLECTOR
BALANGIR

Form No. 19
(See Rule 7-B, 7-D and 7-F)
List / Statement of Constituencies

Total No. of Constituencies 26

Name of the Block **Deogaon**
Constituencies reserved for

	Total	Women
S.C	5	3
S.T.	5	3
B.C.	3	2
U.R.	13	5

Sl. No.	Name of the Constituency	Extent of Constituency	POPULATION				Percentage to the total population of the constituency		If reserved for which category
			S.C.	S.T.	OTHER	TOTAL	S.C.	S.T.	
1	2	3	4	5	6	7	8	9	10
1	ଅର୍ଜୁନପୁର	ସମଗ୍ର ଗ୍ରାମ ଶାସନ	1138	287	1178	2603	43.72	11.03	ଅନୁସୂଚୀତ ଜାତି (ମହିଳା)
2	ଭଦ୍ରା	ସମଗ୍ର ଗ୍ରାମ ଶାସନ	1024	1388	2960	5372	19.06	25.84	'ଅନୁସୂଚୀତ ଜନଜାତି (ମହିଳା)
3	ଭଦ୍ରା	ସମଗ୍ର ଗ୍ରାମ ଶାସନ	976	328	2838	4142	23.56	7.92	ମହିଳା
4	କୁତୁଲି	ସମଗ୍ର ଗ୍ରାମ ଶାସନ	634	702	2768	4104	15.45	17.11	ଅନୁସୂଚୀତ ଜାତି
5	କୁଲତାପଡ଼ା	ସମଗ୍ର ଗ୍ରାମ ଶାସନ	944	314	2160	3418	27.62	9.19	ଅଣ ସଂରକ୍ଷିତ
6	କରତଗୋପ	ସମଗ୍ର ଗ୍ରାମ ଶାସନ	708	530	3198	4436	15.96	11.95	ମହିଳା
7	ଗୁଡ଼ାପଲ୍ଲୀ	ସମଗ୍ର ଗ୍ରାମ ଶାସନ	445	471	1941	2857	15.58	16.49	ଅଣ ସଂରକ୍ଷିତ
8	ଗାଲ ବାହାଲ	ସମଗ୍ର ଗ୍ରାମ ଶାସନ	690	1492	2708	4890	14.11	30.51	'ଅନୁସୂଚୀତ ଜନଜାତି
9	ଜରାସିଂହା	ସମଗ୍ର ଗ୍ରାମ ଶାସନ	1259	558	2799	4616	27.27	12.09	ଅନୁସୂଚୀତ ଜାତି (ମହିଳା)
10	ଜୁମେରପିଟା	ସମଗ୍ର ଗ୍ରାମ ଶାସନ	238	1536	1194	2968	8.02	51.75	ପଞ୍ଚୁଆବର୍ଣ୍ଣ (ମହିଳା)
11	ଦେଓଗାଁ	ସମଗ୍ର ଗ୍ରାମ ଶାସନ	772	422	3803	4997	15.45	8.45	ପଞ୍ଚୁଆବର୍ଣ୍ଣ
12	ଦେଞ୍ଚ	ସମଗ୍ର ଗ୍ରାମ ଶାସନ	342	1554	1675	3571	9.58	43.52	'ଅନୁସୂଚୀତ ଜନଜାତି (ମହିଳା)
13	ଧଣ୍ଡାମାଲ	ସମଗ୍ର ଗ୍ରାମ ଶାସନ	497	1045	1690	3232	15.38	32.33	'ଅନୁସୂଚୀତ ଜନଜାତି
14	ବଡ଼ବନ୍ଧ	ସମଗ୍ର ଗ୍ରାମ ଶାସନ	779	229	2958	3966	19.64	5.77	ପଞ୍ଚୁଆବର୍ଣ୍ଣ (ମହିଳା)
15	ବଡ଼ବାହାଲ	ସମଗ୍ର ଗ୍ରାମ ଶାସନ	730	253	1400	2383	30.63	10.62	ମହିଳା
16	ବନ୍ଧପଡ଼ା	ସମଗ୍ର ଗ୍ରାମ ଶାସନ	578	392	2282	3252	17.77	12.05	ଅଣ ସଂରକ୍ଷିତ
17	ବୁଢ଼ିଶାସୋର	ସମଗ୍ର ଗ୍ରାମ ଶାସନ	554	294	2288	3136	17.67	9.38	ମହିଳା
18	ମଜୁହପୁର	ସମଗ୍ର ଗ୍ରାମ ଶାସନ	1354	827	2774	4955	27.33	16.69	ଅଣ ସଂରକ୍ଷିତ
19	ମହଲେଇ	ସମଗ୍ର ଗ୍ରାମ ଶାସନ	1046	1320	2583	4949	21.14	26.67	ମହିଳା
20	ରାମଚନ୍ଦ୍ରପୁର	ସମଗ୍ର ଗ୍ରାମ ଶାସନ	388	1705	1399	3492	11.11	48.83	'ଅନୁସୂଚୀତ ଜନଜାତି (ମହିଳା)
21	ସାରସମାଲ	ସମଗ୍ର ଗ୍ରାମ ଶାସନ	783	413	2303	3499	22.38	11.80	ଅଣ ସଂରକ୍ଷିତ
22	ସାଲେପାଲି	ସମଗ୍ର ଗ୍ରାମ ଶାସନ	623	892	2106	3621	17.21	24.63	ଅଣ ସଂରକ୍ଷିତ
23	ସିକୁଆଁ	ସମଗ୍ର ଗ୍ରାମ ଶାସନ	527	111	1636	2274	23.18	4.88	ଅନୁସୂଚୀତ ଜାତି
24	ସିଂହାମୁଣ୍ଡା	ସମଗ୍ର ଗ୍ରାମ ଶାସନ	411	998	2017	3426	12.00	29.13	ଅନୁସୂଚୀତ ଜାତି (ମହିଳା)
25	ହାତୀସରା	ସମଗ୍ର ଗ୍ରାମ ଶାସନ	378	478	2420	3276	11.54	14.59	ଅଣ ସଂରକ୍ଷିତ
26	ଲକ୍ଷ୍ମୀପଥର	ସମଗ୍ର ଗ୍ରାମ ଶାସନ	751	1399	2060	4210	17.84	33.23	ଅଣ ସଂରକ୍ଷିତ
	ସର୍ବ ମୋଟ		18569	19938	59138	97645	19.02	20.42	

[Signature]
ଜିଲ୍ଲାପାଳ, ବଲାଙ୍ଗିର
COLLECTOR
BALANGIR

Form No. 19
(See Rule 7-B, 7-D and 7-F)
List / Statement of Constituencies


Total No. of Constituencies

13

Name of the Block **Gudvela**
 Constituencies reserved for

	Total	Women
S.C	3	2
S.T.	4	2
B.C.	0	0
U.R.	6	3

Sl. No.	Name of the Constituency	Extent of Constituency	POPULATION				Percentage to the total population of the constituency		If reserved for which category
			S.C.	S.T.	OTHER	TOTAL	S.C.	S.T.	
1	2	3	4	5	6	7	8	9	10
1	ଗମ୍ଭୀରାଗୁଡ଼ା	ସମଗ୍ର ଗ୍ରାମ ଶାସନ	277	1707	321	2305	12.02	74.06	ମହିଳା
2	ଗୁଡ଼ଭେଲୀ	ସମଗ୍ର ଗ୍ରାମ ଶାସନ	511	1032	3039	4582	11.15	22.52	ଅଣ ସଂରକ୍ଷିତ
3	ସୁନା	ସମଗ୍ର ଗ୍ରାମ ଶାସନ	877	2507	1204	4588	19.12	54.64	'ଅନୁସୂଚୀତ ଜାତି (ମହିଳା)
4	ଚିଞ୍ଚେଡ଼	ସମଗ୍ର ଗ୍ରାମ ଶାସନ	709	497	1739	2945	24.07	16.88	'ଅନୁସୂଚୀତ ଜନଜାତି (ମହିଳା)
5	ଜାମୁଡ଼	ସମଗ୍ର ଗ୍ରାମ ଶାସନ	561	710	1500	2771	20.25	25.62	ମହିଳା
6	ଡେଡ଼ୁଲିଖୁଣ୍ଟି	ସମଗ୍ର ଗ୍ରାମ ଶାସନ	1068	1386	2931	5385	19.83	25.74	ଅନୁସୂଚୀତ ଜାତି
7	ବେଉଲଗୁଡ଼ି	ସମଗ୍ର ଗ୍ରାମ ଶାସନ	1157	743	2062	3962	29.20	18.75	'ଅନୁସୂଚୀତ ଜନଜାତି
8	ନୁଆଁପଡ଼ା	ସମଗ୍ର ଗ୍ରାମ ଶାସନ	850	2044	1965	4859	17.49	42.07	'ଅନୁସୂଚୀତ ଜନଜାତି (ମହିଳା)
9	ବଡ଼ଜୋମୁଣ୍ଡା	ସମଗ୍ର ଗ୍ରାମ ଶାସନ	284	429	1354	2067	13.74	20.75	'ଅନୁସୂଚୀତ ଜାତି (ମହିଳା)
10	ବିରାମୁଣ୍ଡା	ସମଗ୍ର ଗ୍ରାମ ଶାସନ	712	1325	1450	3487	20.42	38.00	ଅଣ ସଂରକ୍ଷିତ
11	ମାଡ଼େଜେଲୀ	ସମଗ୍ର ଗ୍ରାମ ଶାସନ	1087	629	2394	4110	26.45	15.30	ମହିଳା
12	ଗୁଣ୍ଡୁଡ଼ା	ସମଗ୍ର ଗ୍ରାମ ଶାସନ	1137	2442	2335	5914	19.23	41.29	ଅଣ ସଂରକ୍ଷିତ
13	ସମରା	ସମଗ୍ର ଗ୍ରାମ ଶାସନ	534	442	2423	3399	15.71	13.00	'ଅନୁସୂଚୀତ ଜନଜାତି
		ସର୍ବ ମୋଟ	9764	15893	24717	50374	19.38	31.55	


 ଜିଲ୍ଲାପାଳ, ବଲାଙ୍ଗିର
 COLLECTOR
 BALANGIR

Form No. 19
(See Rule 7-B,7-D and 7-F)
List / Statement of Constituencies

Total No. of Constituencies 20

Name of the Block **Loisingha**
 Constituencies reserved for

	Total	Women
S.C	4	2
S.T.	4	2
B.C.	2	1
U.R.	10	5

Sl. No.	Name of the Constituency	Extent of Constituency	POPULATION				Percentage to the total population of the constituency		If reserved for which category
			S.C.	S.T.	OTHER	TOTAL	S.C.	S.T	
1	2	3	4	5	6	7	8	9	10
1	ଉପରବାହାଲ	ସମଗ୍ର ଗ୍ରାମ ଶାସନ	640	580	2851	4071	15.72	14.25	ମହିଳା
2	କନ୍ଦାୟୁରା	ସମଗ୍ର ଗ୍ରାମ ଶାସନ	380	405	2371	3156	12.04	12.83	'ଅନୁସୂଚୀତ ଜାତି (ମହିଳା)
3	କୁଟେନପାଲି	ସମଗ୍ର ଗ୍ରାମ ଶାସନ	801	1530	2609	4940	16.21	30.97	'ଅନୁସୂଚୀତ ଜନଜାତି (ମହିଳା)
4	କୁସଙ୍ଗ	ସମଗ୍ର ଗ୍ରାମ ଶାସନ	1020	437	4782	6239	16.35	7.00	ଅଣ ସଂରକ୍ଷିତ
5	କୁସମେଲ	ସମଗ୍ର ଗ୍ରାମ ଶାସନ	1328	1256	4472	7056	18.82	17.80	ମହିଳା
6	ର.ଶ.ଡୁଙ୍ଗୁରାପାଲି	ସମଗ୍ର ଗ୍ରାମ ଶାସନ	404	567	2513	3484	11.60	16.27	ଅଣ ସଂରକ୍ଷିତ
7	ଝାରମୁଣ୍ଡା	ସମଗ୍ର ଗ୍ରାମ ଶାସନ	448	1228	2815	4491	9.98	27.34	ମହିଳା
8	ବାନିପାଲି	ସମଗ୍ର ଗ୍ରାମ ଶାସନ	495	1476	1320	3291	15.04	44.85	ଅଣ ସଂରକ୍ଷିତ
9	ଚଲିଉଡ଼ା	ସମଗ୍ର ଗ୍ରାମ ଶାସନ	1189	682	4900	6771	17.56	10.07	ମହିଳା
10	ବାଦିବାହାଲ	ସମଗ୍ର ଗ୍ରାମ ଶାସନ	1342	845	3108	5295	25.34	15.96	ଅଣ ସଂରକ୍ଷିତ
11	ବାଦିମୁଣ୍ଡା	ସମଗ୍ର ଗ୍ରାମ ଶାସନ	337	603	2052	2992	11.26	20.15	'ଅନୁସୂଚୀତ ଜାତି
12	ବୁର୍ଡ଼ା	ସମଗ୍ର ଗ୍ରାମ ଶାସନ	901	279	2383	3563	25.29	7.83	'ଅନୁସୂଚୀତ ଜାତି (ମହିଳା)
13	ଦୁର୍ଦ୍ଦିପଦର	ସମଗ୍ର ଗ୍ରାମ ଶାସନ	981	671	2514	4166	23.55	16.11	ମହିଳା
14	ମାଗୁରବେଡ଼ା	ସମଗ୍ର ଗ୍ରାମ ଶାସନ	979	462	2536	3977	24.62	11.62	'ଅନୁସୂଚୀତ ଜନଜାତି
15	ଯୋଗାୟୁର୍ଡ଼ା	ସମଗ୍ର ଗ୍ରାମ ଶାସନ	1527	271	3498	5296	28.83	5.12	'ଅନୁସୂଚୀତ ଜାତି
16	ରତାଖଣ୍ଡି	ସମଗ୍ର ଗ୍ରାମ ଶାସନ	296	1192	1305	2793	10.60	42.68	'ଅନୁସୂଚୀତ ଜନଜାତି (ମହିଳା)
17	ରେଙ୍ଗାଲି	ସମଗ୍ର ଗ୍ରାମ ଶାସନ	403	1216	3676	5295	7.61	22.97	ପଲ୍ଲୁଆବର୍ଗ (ମହିଳା)
18	ସରଗାଡ଼	ସମଗ୍ର ଗ୍ରାମ ଶାସନ	776	543	2977	4296	18.06	12.64	ଅଣ ସଂରକ୍ଷିତ
19	ହିରାପୁର	ସମଗ୍ର ଗ୍ରାମ ଶାସନ	1307	850	3444	5601	23.34	15.18	ପଲ୍ଲୁଆବର୍ଗ
20	ଲୋଇସିଂହା	ସମଗ୍ର ଗ୍ରାମ ଶାସନ	1430	2602	5133	9165	15.60	28.39	'ଅନୁସୂଚୀତ ଜନଜାତି
	ସର୍ବ ମୋଟ		16984	17695	61259	95938	17.70	18.44	


 ଜିଲ୍ଲାପାଳ, ବାଲଙ୍ଗିର
 COLLECTOR
 BALANGIR


Form No. 19
(See Rule 7-B, 7-D and 7-F)
List / Statement of Constituencies

Total No. of Constituencies 25

Name of the Block **Puintala**
 Constituencies reserved for

	Total	Women
S.C	6	3
S.T.	2	1
B.C.	4	2
U.R.	13	7

Sl. No.	Name of the Constituency	Extent of Constituency	POPULATION				Percentage to the total population of the constituency		If reserved for which category
			S.C.	S.T.	OTHER	TOTAL	S.C.	S.T.	
1	2	3	4	5	6	7	8	9	10
1	ଅଇଁଲୀସାରୀ	ସମଗ୍ର ଗ୍ରାମ ଶାସନ	325	345	2073	2743	11.85	12.58	ଅନୁସୂଚୀତ ଜନଜାତି (ମହିଳା)
2	ଅକରିଆପଡର	ସମଗ୍ର ଗ୍ରାମ ଶାସନ	886	70	2428	3384	26.18	2.07	ମହିଳା
3	ଆବଗାଁ	ସମଗ୍ର ଗ୍ରାମ ଶାସନ	2071	674	3876	6621	31.28	10.18	ଅନୁସୂଚୀତ ଜାତି (ମହିଳା)
4	କୁରୁଲ	ସମଗ୍ର ଗ୍ରାମ ଶାସନ	1123	320	1961	3404	32.99	9.40	ଅନୁସୂଚୀତ ଜାତି
5	ଖଲିଆପାଲି	ସମଗ୍ର ଗ୍ରାମ ଶାସନ	1060	103	3106	4269	24.83	2.41	ଅଣ ସଂରକ୍ଷିତ
6	ଗଇଁଚଲା	ସମଗ୍ର ଗ୍ରାମ ଶାସନ	1155	640	2352	4147	27.85	15.43	ମହିଳା
7	ଛଟାପିପଲ	ସମଗ୍ର ଗ୍ରାମ ଶାସନ	1398	568	3775	5741	24.35	9.89	ପଞ୍ଚୁଆବର୍ଗ (ମହିଳା)
8	ଛଟାମଖନା	ସମଗ୍ର ଗ୍ରାମ ଶାସନ	1270	219	3769	5258	24.15	4.17	ପଞ୍ଚୁଆବର୍ଗ
9	ଜାମଗାଁ	ସମଗ୍ର ଗ୍ରାମ ଶାସନ	1150	308	3738	5196	22.13	5.93	ପଞ୍ଚୁଆବର୍ଗ (ମହିଳା)
10	ଦଶପୁର	ସମଗ୍ର ଗ୍ରାମ ଶାସନ	1310	728	2876	4914	26.66	14.81	ଅଣ ସଂରକ୍ଷିତ
11	ଦୁର୍ଗାପାଲି	ସମଗ୍ର ଗ୍ରାମ ଶାସନ	679	128	1438	2245	30.24	5.70	ମହିଳା
12	ପଥଲା	ସମଗ୍ର ଗ୍ରାମ ଶାସନ	1998	211	3297	5506	36.29	3.83	ଅନୁସୂଚୀତ ଜାତି (ମହିଳା)
13	ପିପିଡ଼ା	ସମଗ୍ର ଗ୍ରାମ ଶାସନ	701	98	2403	3202	21.89	3.06	ଅଣ ସଂରକ୍ଷିତ
14	ପୂର୍ବଚଲା	ସମଗ୍ର ଗ୍ରାମ ଶାସନ	1353	262	2161	3776	35.83	6.94	ଅନୁସୂଚୀତ ଜାତି
15	ବଇରାସର	ସମଗ୍ର ଗ୍ରାମ ଶାସନ	1041	3	3086	4130	25.21	0.07	ମହିଳା
16	ବେଲପଡର	ସମଗ୍ର ଗ୍ରାମ ଶାସନ	2056	163	5336	7555	27.21	2.16	ଅଣ ସଂରକ୍ଷିତ
17	ବନ୍ଦପଡା	ସମଗ୍ର ଗ୍ରାମ ଶାସନ	585	365	2379	3329	17.57	10.96	ପଞ୍ଚୁଆବର୍ଗ
18	ବିଲେଇସର୍ତ୍ତା	ସମଗ୍ର ଗ୍ରାମ ଶାସନ	590	157	2855	3602	16.38	4.36	ମହିଳା
19	ବୁଟେଲ	ସମଗ୍ର ଗ୍ରାମ ଶାସନ	1145	563	4052	5760	19.88	9.77	ଅଣ ସଂରକ୍ଷିତ
20	ଭାଲେର	ସମଗ୍ର ଗ୍ରାମ ଶାସନ	1025	707	2798	4530	22.63	15.61	ଅନୁସୂଚୀତ ଜନଜାତି
21	ମହିମୁଣ୍ଡା	ସମଗ୍ର ଗ୍ରାମ ଶାସନ	998	158	3816	4972	20.07	3.18	ମହିଳା
22	ମଲମୁଣ୍ଡା	ସମଗ୍ର ଗ୍ରାମ ଶାସନ	1023	299	1754	3076	33.26	9.72	ଅଣ ସଂରକ୍ଷିତ
23	ରଣ୍ଡା	ସମଗ୍ର ଗ୍ରାମ ଶାସନ	1874	145	3387	5406	34.67	2.68	ଅନୁସୂଚୀତ ଜାତି (ମହିଳା)
24	ସାଉଡପୁର	ସମଗ୍ର ଗ୍ରାମ ଶାସନ	1080	325	4558	5963	18.11	5.45	ମହିଳା
25	ଲୁକାପଡା	ସମଗ୍ର ଗ୍ରାମ ଶାସନ	992	20	2361	3373	29.41	0.59	ଅନୁସୂଚୀତ ଜାତି
	ସର୍ବ ମୋଟ		28888	7579	75635	112102	25.77	6.76	


 ଜିଲ୍ଲାପାଳ, ବଲାଙ୍ଗିର
COLLECTOR
BALANGIR

Form No. 19
(See Rule 7-B,7-D and 7-F)
List / Statement of Constituencies

Total No. of Constituencies

25


Name of the Block

Balangir

Constituencies reserved for

	Total	Women
S.C	5	3
S.T.	5	3
B.C.	2	1
U.R.	13	6

Sl. No.	Name of the Constituency	Extent of Constituency	POPULATION				Percentage to the total population of the constituency		If reserved for which category
			S.C.	S.T.	OTHER	TOTAL	S.C.	S.T.	
1	2	3	4	5	6	7	8	9	10
1	କୁଟୁମ୍ବତୋଳା	ସମଗ୍ର ଗ୍ରାମ ଶାସନ	745	311	3140	4196	17.76	7.41	'ଅନୁସୂଚୀତ ଜନଜାତି (ମହିଳା)
2	କୁଟୁମ୍ବତୋଳା	ସମଗ୍ର ଗ୍ରାମ ଶାସନ	766	967	2308	4041	18.96	23.93	ପଛଆବର୍ଣ୍ଣ (ମହିଳା)
3	ଖଲିଆପାଲି	ସମଗ୍ର ଗ୍ରାମ ଶାସନ	714	128	1839	2681	26.63	4.77	ମହିଳା
4	ଖୁଚେନପାଲି	ସମଗ୍ର ଗ୍ରାମ ଶାସନ	812	356	2677	3845	21.12	9.26	'ଅନୁସୂଚୀତ ଜାତି (ମହିଳା)
5	ଖୁପାଲି	ସମଗ୍ର ଗ୍ରାମ ଶାସନ	495	1039	1838	3372	14.68	30.81	'ଅନୁସୂଚୀତ ଜନଜାତି
6	ଚନ୍ଦନଭାଟି	ସମଗ୍ର ଗ୍ରାମ ଶାସନ	1234	843	4563	6640	18.58	12.70	ଅଣ ସଂରକ୍ଷିତ
7	ଚିକଳବାହାଲ	ସମଗ୍ର ଗ୍ରାମ ଶାସନ	581	1121	1619	3321	17.49	33.75	'ଅନୁସୂଚୀତ ଜନଜାତି (ମହିଳା)
8	ଚୂଡ଼ାପାଲି	ସମଗ୍ର ଗ୍ରାମ ଶାସନ	779	1247	3776	5802	13.43	21.49	ମହିଳା
9	ଝାକରପାଲି	ସମଗ୍ର ଗ୍ରାମ ଶାସନ	828	1298	2146	4272	19.38	30.38	ଅଣ ସଂରକ୍ଷିତ
10	ଚୁଷରାବାହାଲ	ସମଗ୍ର ଗ୍ରାମ ଶାସନ	149	940	1619	2708	5.50	34.71	ମହିଳା
11	ବଇଦିପାଲି	ସମଗ୍ର ଗ୍ରାମ ଶାସନ	618	1298	1318	3234	19.11	40.14	'ଅନୁସୂଚୀତ ଜନଜାତି
12	ବରକାନି	ସମଗ୍ର ଗ୍ରାମ ଶାସନ	972	676	1146	2794	34.79	24.19	ଅଣ ସଂରକ୍ଷିତ
13	ବାରପୁଡ଼ଗିଆ	ସମଗ୍ର ଗ୍ରାମ ଶାସନ	907	1499	2192	4598	19.73	32.60	'ଅନୁସୂଚୀତ ଜନଜାତି (ମହିଳା)
14	ବିଡିଘାଟ	ସମଗ୍ର ଗ୍ରାମ ଶାସନ	236	1307	1374	2917	8.09	44.81	ମହିଳା
15	ଭୂଞ୍ଜିମୁହାନ	ସମଗ୍ର ଗ୍ରାମ ଶାସନ	512	996	1260	2768	18.50	35.98	ଅଣ ସଂରକ୍ଷିତ
16	ଭୂଞ୍ଜିଆରବାହାଲ	ସମଗ୍ର ଗ୍ରାମ ଶାସନ	1306	295	2943	4544	28.74	6.49	'ଅନୁସୂଚୀତ ଜାତି
17	ମନହାରା	ସମଗ୍ର ଗ୍ରାମ ଶାସନ	479	1002	3536	5017	9.55	19.97	ମହିଳା
18	ମାଧୁଆପଲି	ସମଗ୍ର ଗ୍ରାମ ଶାସନ	1640	417	2228	4285	38.27	9.73	'ଅନୁସୂଚୀତ ଜାତି (ମହିଳା)
19	ମାୟାବରାହା	ସମଗ୍ର ଗ୍ରାମ ଶାସନ	425	707	2935	4067	10.45	17.38	ପଛଆବର୍ଣ୍ଣ
20	ମିର୍ଜାପଲି	ସମଗ୍ର ଗ୍ରାମ ଶାସନ	1073	489	3391	4953	21.66	9.87	ଅଣ ସଂରକ୍ଷିତ
21	ସିକାହିଡ଼ା	ସମଗ୍ର ଗ୍ରାମ ଶାସନ	850	1162	2156	4168	20.39	27.88	ମହିଳା
22	ସିବେଡ଼ଲା	ସମଗ୍ର ଗ୍ରାମ ଶାସନ	792	1359	3156	5307	14.92	25.61	'ଅନୁସୂଚୀତ ଜାତି
23	ସକମା	ସମଗ୍ର ଗ୍ରାମ ଶାସନ	1398	70	3629	5097	27.43	1.37	ଅଣ ସଂରକ୍ଷିତ
24	ସରାଇପାଲି	ସମଗ୍ର ଗ୍ରାମ ଶାସନ	1212	1118	2039	4369	27.74	25.59	ଅଣ ସଂରକ୍ଷିତ
25	ସାହାଜବାହାଲ	ସମଗ୍ର ଗ୍ରାମ ଶାସନ	348	649	1344	2341	14.87	27.72	'ଅନୁସୂଚୀତ ଜାତି (ମହିଳା)
	ସର୍ବ ମୋଟ		19871	21294	60172	101337	19.61	21.01	


 ଜିଲ୍ଲାପାଳ, ବଲାଙ୍ଗିର
COLLECTOR
 BALANGIR

Form No. 19
(See Rule 7-B, 7-D and 7-F)

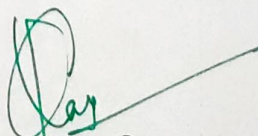
List / Statement of Constituencies

Total No. of Constituencies
Name of the Block **Khaprakhol**
Constituencies reserved for

21

	Total	Women
S.C	3	2
S.T.	7	4
B.C.	1	1
U.R.	10	4

Sl. No.	Name of the Constituency	Extent of Constituency	POPULATION				Percentage to the total population of the constituency		If reserved for which category
			S.C.	S.T.	OTHER	TOTAL	S.C.	S.T.	
1	2	3	4	5		7	8	9	10
1	ଓଡ଼ିଆପାଲି	ସମଗ୍ର ଗ୍ରାମ ଶାସନ	593	948	3331	4872	12.17	19.46	ଅନୁସୂଚୀତ ଜାତି (ମହିଳା)
2	କରୁଆଝର	ସମଗ୍ର ଗ୍ରାମ ଶାସନ	557	1655	1031	3243	17.18	51.03	ମହିଳା
3	ଖପ୍ରାଖୋଲ	ସମଗ୍ର ଗ୍ରାମ ଶାସନ	567	1918	3163	5648	10.04	33.96	ଅଣ ସଂରକ୍ଷିତ
4	ସୁନସର	ସମଗ୍ର ଗ୍ରାମ ଶାସନ	373	1500	1180	3053	12.22	49.13	ମହିଳା
5	ବେପାଣି	ସମଗ୍ର ଗ୍ରାମ ଶାସନ	438	1952	2257	4647	9.43	42.01	ପଛୁଆବର୍ଗ (ମହିଳା)
6	ଚଙ୍ଗାରିଆ	ସମଗ୍ର ଗ୍ରାମ ଶାସନ	231	1206	1478	2915	7.92	41.37	ଅଣ ସଂରକ୍ଷିତ
7	ଚେଲେନପାଲି	ସମଗ୍ର ଗ୍ରାମ ଶାସନ	385	2515	1997	4897	7.86	51.36	ମହିଳା
8	ଚମେଇପାଲି	ସମଗ୍ର ଗ୍ରାମ ଶାସନ	447	1179	1935	3561	12.55	33.11	ଅନୁସୂଚୀତ ଜାତି
9	ଧଣ୍ଡାମୁଣ୍ଡା	ସମଗ୍ର ଗ୍ରାମ ଶାସନ	727	1709	4772	7208	10.09	23.71	ଅଣ ସଂରକ୍ଷିତ
10	ନାହୁପଲା	ସମଗ୍ର ଗ୍ରାମ ଶାସନ	293	1146	1080	2519	11.63	45.49	ମହିଳା
11	ପତିଆବାହଲ	ସମଗ୍ର ଗ୍ରାମ ଶାସନ	1113	1499	3421	6033	18.45	24.85	ଅନୁସୂଚୀତ ଜାତି (ମହିଳା)
12	ବାସମୁଣ୍ଡ	ସମଗ୍ର ଗ୍ରାମ ଶାସନ	665	1417	1794	3876	17.16	36.56	ଅନୁସୂଚୀତ ଜନଜାତି (ମହିଳା)
13	ବେଦେର	ସମଗ୍ର ଗ୍ରାମ ଶାସନ	296	795	1520	2611	11.34	30.45	ଅନୁସୂଚୀତ ଜନଜାତି
14	ଭାନପୁର	ସମଗ୍ର ଗ୍ରାମ ଶାସନ	632	1830	2076	4538	13.93	40.33	ଅଣ ସଂରକ୍ଷିତ
15	ମହରାପଡ଼ର	ସମଗ୍ର ଗ୍ରାମ ଶାସନ	475	1871	2127	4473	10.62	41.83	ଅନୁସୂଚୀତ ଜନଜାତି (ମହିଳା)
16	ମାଟିଆଭଟା	ସମଗ୍ର ଗ୍ରାମ ଶାସନ	814	1981	2010	4805	16.94	41.23	ଅନୁସୂଚୀତ ଜନଜାତି
17	ମାଲପଡ଼ା	ସମଗ୍ର ଗ୍ରାମ ଶାସନ	542	1364	1769	3675	14.75	37.12	ଅନୁସୂଚୀତ ଜନଜାତି (ମହିଳା)
18	ରେଙ୍ଗାଲି	ସମଗ୍ର ଗ୍ରାମ ଶାସନ	351	1877	2374	4602	7.63	40.79	ଅଣ ସଂରକ୍ଷିତ
19	ସାହୁଜପାଣି	ସମଗ୍ର ଗ୍ରାମ ଶାସନ	710	810	4437	5957	11.92	13.60	ଅଣ ସଂରକ୍ଷିତ
20	ଲାଠେର	ସମଗ୍ର ଗ୍ରାମ ଶାସନ	1010	1259	4792	7061	14.30	17.83	ଅନୁସୂଚୀତ ଜନଜାତି
21	ଲୁହାସିଂହା	ସମଗ୍ର ଗ୍ରାମ ଶାସନ	410	2319	1001	3730	10.99	62.17	ଅନୁସୂଚୀତ ଜନଜାତି (ମହିଳା)
	ସର୍ବ ମୋଟ		11629	32750	49545	93924	12.38	34.87	


 ଜିଲ୍ଲାପାଳ, ବଲାଙ୍ଗିର
COLLECTOR
BALANGIR

Form No. 19
(See Rule 7-B, 7-D and 7-F)

List / Statement of Constituencies

Total No. of Constituencies

24

Name of the Block

Belpara

Constituencies reserved for

	Total	Women
S.C	4	2
S.T.	8	4
B.C.	0	0
U.R.	12	6

Sl. No.	Name of the Constituency	Extent of Constituency	POPULATION				Percentage to the total population of the constituency		If reserved for which category
			S.C.	S.T.	OTHER	TOTAL	S.C.	S.T.	
1	2	3	4	5	6	7	8	9	10
1	କପାଣି	ଘମଗ୍ର ଗ୍ରାମ ଶାସନ	703	3029	2157	5889	11.94	51.43	ମହିଳା
2	କେଶବପୁର	ଘମଗ୍ର ଗ୍ରାମ ଶାସନ	651	2249	775	3675	17.71	61.20	'ଅନୁସୂଚୀତ ଜାତି' (ମହିଳା)
3	କାମୁଡ଼ା	ଘମଗ୍ର ଗ୍ରାମ ଶାସନ	1051	1724	2237	5012	20.97	34.40	'ଅନୁସୂଚୀତ ଜନଜାତି' (ମହିଳା)
4	କୋରା	ଘମଗ୍ର ଗ୍ରାମ ଶାସନ	995	1989	2948	5932	16.77	33.53	'ଅନୁସୂଚୀତ ଜନଜାତି'
5	ଘାଟୁରୀ	ଘମଗ୍ର ଗ୍ରାମ ଶାସନ	1161	2321	3384	6866	16.91	33.80	'ଅନୁସୂଚୀତ ଜାତି'
6	କେଶବପୁର	ଘମଗ୍ର ଗ୍ରାମ ଶାସନ	976	2561	2360	5897	16.55	43.43	ଅଣ ସଂରକ୍ଷିତ
7	କରକାଳି	ଘମଗ୍ର ଗ୍ରାମ ଶାସନ	298	1643	1232	3173	9.39	51.78	ମହିଳା
8	ଧୂମକଟା	ଘମଗ୍ର ଗ୍ରାମ ଶାସନ	733	2101	4701	7535	9.73	27.88	ଅଣ ସଂରକ୍ଷିତ
9	ନୁନୁଆ	ଘମଗ୍ର ଗ୍ରାମ ଶାସନ	493	1171	4663	6327	7.79	18.51	'ଅନୁସୂଚୀତ ଜନଜାତି' (ମହିଳା)
10	ପାଣିପାଲ	ଘମଗ୍ର ଗ୍ରାମ ଶାସନ	745	1514	2611	4870	15.30	31.09	'ଅନୁସୂଚୀତ ଜନଜାତି'
11	ପଞ୍ଚବିଘୋର	ଘମଗ୍ର ଗ୍ରାମ ଶାସନ	1195	2683	1912	5790	20.64	46.34	ମହିଳା
12	ବାବରପା	ଘମଗ୍ର ଗ୍ରାମ ଶାସନ	1539	2766	3256	7561	20.35	36.58	ଅଣ ସଂରକ୍ଷିତ
13	ବାହୁର	ଘମଗ୍ର ଗ୍ରାମ ଶାସନ	512	1229	1860	3601	14.22	34.13	ମହିଳା
14	ବାଲିଗମାର	ଘମଗ୍ର ଗ୍ରାମ ଶାସନ	302	972	1227	2501	12.08	38.86	ଅଣ ସଂରକ୍ଷିତ
15	ବେଲପଡ଼ା	ଘମଗ୍ର ଗ୍ରାମ ଶାସନ	2297	817	7926	11040	20.81	7.40	'ଅନୁସୂଚୀତ ଜାତି' (ମହିଳା)
16	ବେଲପୁର	ଘମଗ୍ର ଗ୍ରାମ ଶାସନ	660	2135	1443	4238	15.57	50.38	ମହିଳା
17	କରୁଆପାଲି	ଘମଗ୍ର ଗ୍ରାମ ଶାସନ	651	1717	2847	5215	12.48	32.92	'ଅନୁସୂଚୀତ ଜନଜାତି' (ମହିଳା)
18	ମଣ୍ଡଳ	ଘମଗ୍ର ଗ୍ରାମ ଶାସନ	874	938	3157	4969	17.59	18.88	'ଅନୁସୂଚୀତ ଜନଜାତି'
19	ମଧୁପୁର	ଘମଗ୍ର ଗ୍ରାମ ଶାସନ	609	1307	1070	2986	20.40	43.77	'ଅନୁସୂଚୀତ ଜାତି'
20	ପୁରୀ	ଘମଗ୍ର ଗ୍ରାମ ଶାସନ	1079	3280	2542	6901	15.64	47.53	ଅଣ ସଂରକ୍ଷିତ
21	ସରମୁହାଣ	ଘମଗ୍ର ଗ୍ରାମ ଶାସନ	747	2235	2378	5360	13.94	41.70	ମହିଳା
22	ପଲଣ୍ଡି	ଘମଗ୍ର ଗ୍ରାମ ଶାସନ	1056	1577	2574	5207	20.28	30.29	'ଅନୁସୂଚୀତ ଜନଜାତି' (ମହିଳା)
23	ସିହିନା	ଘମଗ୍ର ଗ୍ରାମ ଶାସନ	451	232	1884	2567	17.57	9.04	ଅଣ ସଂରକ୍ଷିତ
24	ପୁଲକେଇ	ଘମଗ୍ର ଗ୍ରାମ ଶାସନ	844	1311	3649	5804	14.54	22.59	'ଅନୁସୂଚୀତ ଜନଜାତି'
	ସର୍ବ ମୋଟ		20622	43501	64793	128916	16.00	33.74	

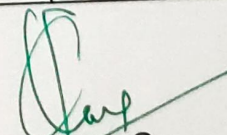

 ଜିଲ୍ଲାପାଳ, ବାଲଙ୍ଗିର
COLLECTOR
BALANGIR

Form No. 19
(See Rule 7-B, 7-D and 7-F)
List / Statement of Constituencies

Total No. of Constituencies **19**
 Name of the Block **Tureikela**
 Constituencies reserved for

	Total	Women
S.C.	3	2
S.T.	7	4
B.C.	0	0
U.R.	9	4

Sl. No.	Name of the Constituency	Extent of Constituency	POPULATION				Percentage to the total population of the constituency		If reserved for which category
			S.C.	S.T.	OTHER	TOTAL	S.C.	S.T.	
1	2	3	4	5	6	7	8	9	10
1	କରୁଆ ମୁଣ୍ଡା	ସମଗ୍ର ଗ୍ରାମ ଶାସନ	721	1205	2228	4154	17.36	29.01	ମହିଳା
2	କଟଣ୍ଡା	ସମଗ୍ର ଗ୍ରାମ ଶାସନ	235	417	2081	2733	8.60	15.26	ଅଣ ସଂରକ୍ଷିତ
3	କମେଇମୁଣ୍ଡା	ସମଗ୍ର ଗ୍ରାମ ଶାସନ	274	1504	1247	3025	9.06	49.72	ମହିଳା
4	କୁଇବାହାଲ	ସମଗ୍ର ଗ୍ରାମ ଶାସନ	989	1301	1517	3807	25.98	34.17	ଅଣ ସଂରକ୍ଷିତ
5	ଖରୁଆ	ସମଗ୍ର ଗ୍ରାମ ଶାସନ	558	1073	1708	3339	16.71	32.14	ମହିଳା
6	ଘୁନେଷ	ସମଗ୍ର ଗ୍ରାମ ଶାସନ	698	1738	1634	4070	17.15	42.70	ଅନୁସୂଚୀତ ଜାତି (ମହିଳା)
7	ଚଟୁ ଅନକା	ସମଗ୍ର ଗ୍ରାମ ଶାସନ	1068	1121	3086	5275	20.25	21.25	'ଅନୁସୂଚୀତ ଜନଜାତି (ମହିଳା)
8	ଚାଉଲଗୁଣା	ସମଗ୍ର ଗ୍ରାମ ଶାସନ	619	1889	1287	3795	16.31	49.78	ଅଣ ସଂରକ୍ଷିତ
9	ଝରନି	ସମଗ୍ର ଗ୍ରାମ ଶାସନ	565	1121	2625	4311	13.11	26.00	'ଅନୁସୂଚୀତ ଜନଜାତି
10	ଢୋଲମାନ୍ଦଳ	ସମଗ୍ର ଗ୍ରାମ ଶାସନ	350	1930	489	2769	12.64	69.70	'ଅନୁସୂଚୀତ ଜନଜାତି (ମହିଳା)
11	ଡୁରକେଲ	ସମଗ୍ର ଗ୍ରାମ ଶାସନ	831	1848	3555	6234	13.33	29.64	'ଅନୁସୂଚୀତ ଜନଜାତି
12	ଧାମନଡଙ୍ଗା	ସମଗ୍ର ଗ୍ରାମ ଶାସନ	1372	2882	2622	6876	19.95	41.91	ଅନୁସୂଚୀତ ଜାତି
13	ବଡ଼ବାଙ୍କି	ସମଗ୍ର ଗ୍ରାମ ଶାସନ	724	1542	4021	6287	11.52	24.53	ଅନୁସୂଚୀତ ଜାତି (ମହିଳା)
14	ବଡ଼କଲ	ସମଗ୍ର ଗ୍ରାମ ଶାସନ	251	1925	897	3073	8.17	62.64	'ଅନୁସୂଚୀତ ଜନଜାତି (ମହିଳା)
15	ବୁରୋମାଲ	ସମଗ୍ର ଗ୍ରାମ ଶାସନ	1334	2250	2612	6196	21.53	36.31	ମହିଳା
16	ମହାଖଣ୍ଡ	ସମଗ୍ର ଗ୍ରାମ ଶାସନ	375	534	2499	3408	11.00	15.67	ଅଣ ସଂରକ୍ଷିତ
17	ମହୁଲପାଟି	ସମଗ୍ର ଗ୍ରାମ ଶାସନ	153	1319	1587	3059	5.00	43.12	ଅଣ ସଂରକ୍ଷିତ
18	ହଲନଭରା	ସମଗ୍ର ଗ୍ରାମ ଶାସନ	498	893	2105	3496	14.24	25.54	'ଅନୁସୂଚୀତ ଜନଜାତି
19	ହିଆଲ	ସମଗ୍ର ଗ୍ରାମ ଶାସନ	1474	2432	2968	6874	21.44	35.38	'ଅନୁସୂଚୀତ ଜନଜାତି (ମହିଳା)
	ସର୍ବ ମୋଟ		13089	28924	40768	82781	15.81	34.94	


 ଜିଲ୍ଲାପାଳ, ବାଲଙ୍ଗିର
COLLECTOR
BALANGIR

Form No. 19
(See Rule 7-B,7-D and 7-F)

List / Statement of Constituencies

Total No. of Constituencies

26


Name of the Block

Bangomunda

Constituencies reserved for

	Total	Women
S.C	5	3
S.T.	4	2
B.C.	4	2
U.R.	13	6

Sl. No.	Name of the Constituency	Extent of Constituency	POPULATION				Percentage to the total population of the constituency		If reserved for which category
			S.C.	S.T.	OTHER	TOTAL	S.C.	S.T	
1	2	3	4	5	6	7	8	9	10
1	ଅର୍ଷାତୁଳା	ସମଗ୍ର ଗ୍ରାମ ଶାସନ	769	957	2612	4338	17.73	22.06	ମହିଳା
2	ଅଲଣ୍ଡା	ସମଗ୍ର ଗ୍ରାମ ଶାସନ	1272	655	4071	5998	21.21	10.92	ଅଣ ସଂରକ୍ଷିତ
3	କପିଳାଭଟା	ସମଗ୍ର ଗ୍ରାମ ଶାସନ	620	431	2541	3592	17.26	12.00	'ଅନୁସୂଚୀତ ଜନଜାତି (ମହିଳା)
5	କୁଣ୍ଡାବୁତୁଳା	ସମଗ୍ର ଗ୍ରାମ ଶାସନ	1071	499	1808	3378	31.71	14.77	'ଅନୁସୂଚୀତ ଜାତି (ମହିଳା)
4	କସିଲ୍	ସମଗ୍ର ଗ୍ରାମ ଶାସନ	602	528	2652	3782	15.92	13.96	ପଢୁଆବର୍ଗ (ମହିଳା)
6	ଖଇରା	ସମଗ୍ର ଗ୍ରାମ ଶାସନ	719	2000	1707	4426	16.24	45.19	ମହିଳା
7	ଗନ୍ଧବାବନ୍ଧ	ସମଗ୍ର ଗ୍ରାମ ଶାସନ	637	500	2649	3786	16.83	13.21	'ଅନୁସୂଚୀତ ଜନଜାତି
8	ଗନ୍ଧାଳୀ	ସମଗ୍ର ଗ୍ରାମ ଶାସନ	1206	1906	2837	5949	20.27	32.04	'ଅନୁସୂଚୀତ ଜନଜାତି (ମହିଳା)
9	ଗାନ୍ଧୋତରା	ସମଗ୍ର ଗ୍ରାମ ଶାସନ	551	210	2213	2974	18.53	7.06	ଅଣ ସଂରକ୍ଷିତ
10	ଗୁଲିପୁଙ୍କା	ସମଗ୍ର ଗ୍ରାମ ଶାସନ	1162	536	3129	4827	24.07	11.10	'ଅନୁସୂଚୀତ ଜାତି
11	ଜାମଗୁଣ୍ଡା	ସମଗ୍ର ଗ୍ରାମ ଶାସନ	860	1110	3131	5101	16.86	21.76	ପଢୁଆବର୍ଗ
12	ଝରିଆଲ	ସମଗ୍ର ଗ୍ରାମ ଶାସନ	1027	909	2276	4212	24.38	21.58	ମହିଳା
13	ଝଲପ	ସମଗ୍ର ଗ୍ରାମ ଶାସନ	1061	514	2566	4141	25.62	12.41	'ଅନୁସୂଚୀତ ଜନଜାତି
14	ଠେମରା	ସମଗ୍ର ଗ୍ରାମ ଶାସନ	1033	688	3926	5647	18.29	12.18	ଅଣ ସଂରକ୍ଷିତ
15	ଡେଡଗାଁ	ସମଗ୍ର ଗ୍ରାମ ଶାସନ	926	358	2542	3826	24.20	9.36	'ଅନୁସୂଚୀତ ଜାତି (ମହିଳା)
16	ଡୁରକେଲ	ସମଗ୍ର ଗ୍ରାମ ଶାସନ	747	103	2232	3082	24.24	3.34	ପଢୁଆବର୍ଗ (ମହିଳା)
17	ବଙ୍ଗୋମୁଣ୍ଡା	ସମଗ୍ର ଗ୍ରାମ ଶାସନ	1526	631	5373	7530	20.27	8.38	ମହିଳା
18	ବଲଧା	ସମଗ୍ର ଗ୍ରାମ ଶାସନ	497	384	2317	3198	15.54	12.01	'ଅନୁସୂଚୀତ ଜାତି
19	ବିରିପାଲି	ସମଗ୍ର ଗ୍ରାମ ଶାସନ	507	249	2040	2796	18.13	8.91	ଅଣ ସଂରକ୍ଷିତ
20	ବେଲପଡା	ସମଗ୍ର ଗ୍ରାମ ଶାସନ	1870	1169	4811	7850	23.82	14.89	ମହିଳା
21	ଭାଲୁମୁଣ୍ଡା	ସମଗ୍ର ଗ୍ରାମ ଶାସନ	274	147	3278	3699	7.41	3.97	ଅଣ ସଂରକ୍ଷିତ
22	ଭୁରସାଗୁଡା	ସମଗ୍ର ଗ୍ରାମ ଶାସନ	423	765	2451	3639	11.62	21.02	ପଢୁଆବର୍ଗ
23	ଭୂଷଲୀତ	ସମଗ୍ର ଗ୍ରାମ ଶାସନ	397	375	2816	3588	11.06	10.45	ମହିଳା
24	ମୁଣ୍ଡପଦର	ସମଗ୍ର ଗ୍ରାମ ଶାସନ	1345	1047	1737	4129	32.57	25.36	'ଅନୁସୂଚୀତ ଜାତି (ମହିଳା)
25	ସୁରାବନ୍ଧ	ସମଗ୍ର ଗ୍ରାମ ଶାସନ	218	872	2233	3323	6.56	26.24	ଅଣ ସଂରକ୍ଷିତ
26	ସିଦେକେଲ	ସମଗ୍ର ଗ୍ରାମ ଶାସନ	1572	1019	5178	7769	20.23	13.12	ଅଣ ସଂରକ୍ଷିତ
	ସର୍ବ ମୋଟ		22892	18562	75126	116580	19.64	15.92	


 ଜିଲ୍ଲାପାଳ, ବାଲଙ୍ଗିର
COLLECTOR
BALANGIR

Form No. 19
(See Rule 7-B, 7-D and 7-F)
List / Statement of Constituencies

Total No. of Constituencies
 Name of the Block
 Constituencies reserved for

22

	Total	Women
S.C	4	2
S.T.	5	3
B.C.	2	1
U.R.	11	5

Sl. No.	Name of the Constituency	Extent of Constituency	POPULATION				Percentage to the total population of the constituency		If reserved for which category
			S.C.	S.T.	OTHER	TOTAL	S.C.	S.T	
			4	5	6	7	8	9	10
1	ଇକ୍ଷାପଡ଼ା	ସମଗ୍ର ଗ୍ରାମ ଶାସନ	961	2394	1883	5238	18.35	45.70	ମହିଳା
2	ଗଡ଼ଗଡ଼ବାଦ୍ଦାଲ	ସମଗ୍ର ଗ୍ରାମ ଶାସନ	538	242	2536	3316	16.22	7.30	ଅନୁସୂଚୀତ ଜାତି (ମହିଳା)
3	ଗୌରଭଲ	ସମଗ୍ର ଗ୍ରାମ ଶାସନ	921	996	4298	6215	14.82	16.03	ଅଣ ସଂରକ୍ଷିତ
4	ଗୁଡ଼ିଘାଟ	ସମଗ୍ର ଗ୍ରାମ ଶାସନ	773	2087	2041	4901	15.77	42.58	ମହିଳା
5	ଗୋଇମୁଣ୍ଡ	ସମଗ୍ର ଗ୍ରାମ ଶାସନ	570	789	2959	4318	13.20	18.27	ଅଣ ସଂରକ୍ଷିତ
6	ଗଣାବାହାଲ	ସମଗ୍ର ଗ୍ରାମ ଶାସନ	873	1280	2983	5136	17.00	24.92	ମହିଳା
7	ଚଲକି	ସମଗ୍ର ଗ୍ରାମ ଶାସନ	464	1506	2474	4444	10.44	33.89	'ଅନୁସୂଚୀତ ଜନଜାତି (ମହିଳା)
8	ଚୁପାଉଡ଼ା	ସମଗ୍ର ଗ୍ରାମ ଶାସନ	1682	977	3427	6086	27.64	16.05	ଅନୁସୂଚୀତ ଜାତି
9	ଡଙ୍ଗାପଡ଼ା	ସମଗ୍ର ଗ୍ରାମ ଶାସନ	1400	2067	2323	5790	24.18	35.70	ଅଣ ସଂରକ୍ଷିତ
10	ଡେଡେଲଗୁଁ	ସମଗ୍ର ଗ୍ରାମ ଶାସନ	1243	881	4095	6219	19.99	14.17	ପଞ୍ଜୁଆବର୍ଗ (ମହିଳା)
11	ସିରୋଲ	ସମଗ୍ର ଗ୍ରାମ ଶାସନ	1087	953	3077	5117	21.24	18.62	ଅନୁସୂଚୀତ ଜାତି (ମହିଳା)
12	ପତ୍ରାପାଲି	ସମଗ୍ର ଗ୍ରାମ ଶାସନ	1088	1155	3420	5663	19.21	20.40	'ଅନୁସୂଚୀତ ଜନଜାତି
13	ପତ୍ରାପାଲି(ଖ)	ସମଗ୍ର ଗ୍ରାମ ଶାସନ	658	523	1883	3064	21.48	17.07	'ଅନୁସୂଚୀତ ଜନଜାତି (ମହିଳା)
14	ବଡ଼ସାଇମାଡ଼ା	ସମଗ୍ର ଗ୍ରାମ ଶାସନ	1188	1765	2885	5838	20.35	30.23	ଅନୁସୂଚୀତ ଜାତି
15	ବାହୁପଲ୍ଲୀ	ସମଗ୍ର ଗ୍ରାମ ଶାସନ	616	1426	1186	3228	19.08	44.18	'ଅନୁସୂଚୀତ ଜନଜାତି
16	ବାଙ୍କେଲ	ସମଗ୍ର ଗ୍ରାମ ଶାସନ	1415	1244	4255	6914	20.47	17.99	'ଅନୁସୂଚୀତ ଜନଜାତି (ମହିଳା)
17	ଢିଟାବନ୍ଦ	ସମଗ୍ର ଗ୍ରାମ ଶାସନ	748	639	1890	3277	22.83	19.50	ମହିଳା
18	ମାଲିଶିରା	ସମଗ୍ର ଗ୍ରାମ ଶାସନ	799	1856	3271	5926	13.48	31.32	ଅଣ ସଂରକ୍ଷିତ
19	ମୁରିବାହାଲ	ସମଗ୍ର ଗ୍ରାମ ଶାସନ	1410	1159	4612	7181	19.64	16.14	ମହିଳା
20	ହଲଦୀ	ସମଗ୍ର ଗ୍ରାମ ଶାସନ	971	1540	4587	7098	13.68	21.70	ଅଣ ସଂରକ୍ଷିତ
21	ଲଖନା	ସମଗ୍ର ଗ୍ରାମ ଶାସନ	498	1277	1906	3681	13.53	34.69	ଅଣ ସଂରକ୍ଷିତ
22	ଲେବଡ଼ା	ସମଗ୍ର ଗ୍ରାମ ଶାସନ	1378	643	4168	6189	22.27	10.39	ପଞ୍ଜୁଆବର୍ଗ
	ସର୍ବ ମୋଟ		21281	27399	66159	114839	18.53	23.86	


 ଜିଲ୍ଲାପାଳ, ବଲାଙ୍ଗିର
COLLECTOR
BALANGIR

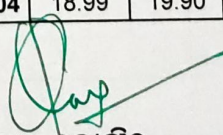
Form No. 19
(See Rule 7-B, 7-D and 7-F)

List / Statement of Constituencies

Total No. of Constituencies 24
Name of the Block **Titilagarh**
Constituencies reserved for

	Total	Women
S.C.	5	3
S.T.	5	3
B.C.	2	1
U.R.	12	5

Sl. No.	Name of the Constituency	Extent of Constituency	POPULATION				Percentage to the total population of the constituency		If reserved for which category
			S.C.	S.T.	OTHER	TOTAL	S.C.	S.T.	
1	2	3	4	5	6	7	8	9	10
1	ଅବାହାଲ	ସମଗ୍ର ଗ୍ରାମ ଶାସନ	928	480	3497	4905	18.92	9.79	ପଢ଼ିଆବର୍ଗ (ମହିଳା)
2	କଟରକେଲା	ସମଗ୍ର ଗ୍ରାମ ଶାସନ	978	591	2806	4375	22.35	13.51	'ଅନୁସୂଚୀତ ଜନଜାତି (ମହିଳା)
3	କୁରସୁଡ଼	ସମଗ୍ର ଗ୍ରାମ ଶାସନ	1617	1289	3189	6095	26.53	21.15	'ଅନୁସୂଚୀତ ଜାତି (ମହିଳା)
4	କୁସକେଲା	ସମଗ୍ର ଗ୍ରାମ ଶାସନ	851	605	1158	2614	32.56	23.14	ମହିଳା
5	ଖୋଲାନ	ସମଗ୍ର ଗ୍ରାମ ଶାସନ	1240	968	4688	6896	17.98	14.04	ପଢ଼ିଆବର୍ଗ
6	ଘରାହାଲି	ସମଗ୍ର ଗ୍ରାମ ଶାସନ	669	747	2702	4118	16.25	18.14	ଅଣ ସଂରକ୍ଷିତ
7	ଘୋଡ଼ାବର	ସମଗ୍ର ଗ୍ରାମ ଶାସନ	782	614	2135	3531	22.15	17.39	'ଅନୁସୂଚୀତ ଜନଜାତି
8	ଜଗୁଆ	ସମଗ୍ର ଗ୍ରାମ ଶାସନ	1660	1658	4538	7856	21.13	21.10	'ଅନୁସୂଚୀତ ଜନଜାତି (ମହିଳା)
9	ଦିଗସିରା	ସମଗ୍ର ଗ୍ରାମ ଶାସନ	542	732	4253	5527	9.81	13.24	ମହିଳା
10	ନାରେନ	ସମଗ୍ର ଗ୍ରାମ ଶାସନ	697	801	3330	4828	14.44	16.59	'ଅନୁସୂଚୀତ ଜାତି
11	ପରାସରା	ସମଗ୍ର ଗ୍ରାମ ଶାସନ	1417	971	3624	6012	23.57	16.15	ଅଣ ସଂରକ୍ଷିତ
12	ବାଞ୍ଜିପଦର	ସମଗ୍ର ଗ୍ରାମ ଶାସନ	643	869	2452	3964	16.22	21.92	'ଅନୁସୂଚୀତ ଜନଜାତି
13	ବାହୁପଲ୍ଲୀ	ସମଗ୍ର ଗ୍ରାମ ଶାସନ	980	1156	3230	5366	18.26	21.54	ମହିଳା
14	ବିଜେପୁର	ସମଗ୍ର ଗ୍ରାମ ଶାସନ	1320	2391	4971	8682	15.20	27.54	ଅଣ ସଂରକ୍ଷିତ
15	ବିନେକେଲା	ସମଗ୍ର ଗ୍ରାମ ଶାସନ	1096	890	3479	5465	20.05	16.29	ମହିଳା
16	ଭାଲେଗାଁ	ସମଗ୍ର ଗ୍ରାମ ଶାସନ	801	982	3221	5004	16.01	19.62	ଅଣ ସଂରକ୍ଷିତ
17	ମନିଗାଁ	ସମଗ୍ର ଗ୍ରାମ ଶାସନ	1481	930	3038	5449	27.18	17.07	'ଅନୁସୂଚୀତ ଜାତି (ମହିଳା)
18	ମହୁଲପଡ଼ା	ସମଗ୍ର ଗ୍ରାମ ଶାସନ	652	1240	1771	3663	17.80	33.85	'ଅନୁସୂଚୀତ ଜନଜାତି (ମହିଳା)
19	ମାଲିଡ଼	ସମଗ୍ର ଗ୍ରାମ ଶାସନ	1154	502	1948	3604	32.02	13.93	'ଅନୁସୂଚୀତ ଜାତି
20	ସରଡ଼ଘାଟ	ସମଗ୍ର ଗ୍ରାମ ଶାସନ	597	1870	2016	4483	13.32	41.71	'ଅନୁସୂଚୀତ ଜାତି (ମହିଳା)
21	ସିହିନା	ସମଗ୍ର ଗ୍ରାମ ଶାସନ	1280	1258	4891	7429	17.23	16.93	ମହିଳା
22	ସିଲୁଆଁ	ସମଗ୍ର ଗ୍ରାମ ଶାସନ	597	797	2426	3820	15.63	20.86	ଅଣ ସଂରକ୍ଷିତ
23	ସୁରଡ଼ି	ସମଗ୍ର ଗ୍ରାମ ଶାସନ	227	865	1912	3004	7.56	28.79	ଅଣ ସଂରକ୍ଷିତ
24	ଲୁଧୁରବନ୍ଧ	ସମଗ୍ର ଗ୍ରାମ ଶାସନ	884	991	3039	4914	17.99	20.17	ଅଣ ସଂରକ୍ଷିତ
	ସର୍ବ ମୋଟ		23093	24197	74314	121604	18.99	19.90	

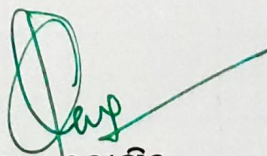

 ଜିଲ୍ଲାପାଳ, ବଲାଙ୍ଗିର
COLLECTOR
BALANGIR

Form No. 19
(See Rule 7-B, 7-D and 7-F)
List / Statement of Constituencies
Total No. of Constituencies 22

Name of the Block **Saintala**
Constituencies reserved for

	Total	Women
S.C.	4	2
S.T.	4	2
B.C.	3	2
U.R.	11	5

Sl. No.	Name of the Constituency	Extent of Constituency	POPULATION				Percentage to the total population of the constituency		If reserved for which category
			S.C.	S.T.	OTHER	TOTAL	S.C.	S.T.	
1	2	3	4	5	6	7	8	9	10
1	ଆମପାଲି	ସମଗ୍ର ଗ୍ରାମ ଶାସନ	867	1299	1962	4128	21.00	31.47	'ଅନୁସୂଚୀତ ଜାତି (ମହିଳା)
2	କରମଚଲା	ସମଗ୍ର ଗ୍ରାମ ଶାସନ	807	617	6718	8142	9.91	7.58	ମହିଳା
3	କନ୍ଧକେଲଗାଁ	ସମଗ୍ର ଗ୍ରାମ ଶାସନ	1061	1292	3063	5416	19.59	23.86	'ଅନୁସୂଚୀତ ଜନଜାତି (ମହିଳା)
4	କୁଇକେଡା	ସମଗ୍ର ଗ୍ରାମ ଶାସନ	1069	1475	1678	4222	25.32	34.94	'ଅନୁସୂଚୀତ ଜାତି
5	କୁମାରା	ସମଗ୍ର ଗ୍ରାମ ଶାସନ	405	248	1783	2436	16.63	10.18	ଅଣ ସଂରକ୍ଷିତ
6	କେରମେଲି	ସମଗ୍ର ଗ୍ରାମ ଶାସନ	901	1252	2801	4954	18.19	25.27	ମହିଳା
7	କଂସର	ସମଗ୍ର ଗ୍ରାମ ଶାସନ	805	768	3096	4669	17.24	16.45	ଅଣ ସଂରକ୍ଷିତ
8	ଗଣପତ୍ରପାଲି	ସମଗ୍ର ଗ୍ରାମ ଶାସନ	1352	887	3135	5374	25.16	16.51	'ଅନୁସୂଚୀତ ଜାତି (ମହିଳା)
9	ସୁନସର	ସମଗ୍ର ଗ୍ରାମ ଶାସନ	923	782	4089	5794	15.93	13.50	ମହିଳା
10	ଝଙ୍କିପୁରୀ	ସମଗ୍ର ଗ୍ରାମ ଶାସନ	993	1071	2877	4941	20.10	21.68	'ଅନୁସୂଚୀତ ଜନଜାତି
11	ଚିକିପଡା	ସମଗ୍ର ଗ୍ରାମ ଶାସନ	1038	1126	3938	6102	17.01	18.45	'ଅନୁସୂଚୀତ ଜାତି
12	ଡୁଙ୍ଗୁରିପାଲି	ସମଗ୍ର ଗ୍ରାମ ଶାସନ	955	807	3667	5429	17.59	14.86	ପଛୁଆବର୍ଗ (ମହିଳା)
13	ଡେଙ୍ଗ	ସମଗ୍ର ଗ୍ରାମ ଶାସନ	671	597	2655	3923	17.10	15.22	ଅଣ ସଂରକ୍ଷିତ
14	ଡାଲଦାହାଲ	ସମଗ୍ର ଗ୍ରାମ ଶାସନ	236	640	1975	2851	8.28	22.45	ପଛୁଆବର୍ଗ
15	ଧରପଟ	ସମଗ୍ର ଗ୍ରାମ ଶାସନ	1129	1144	2781	5054	22.34	22.64	ମହିଳା
16	ଘୁରାବାହାଲ	ସମଗ୍ର ଗ୍ରାମ ଶାସନ	1135	541	5031	6707	16.92	8.07	ପଛୁଆବର୍ଗ (ମହିଳା)
17	ବେଲଗାଁ	ସମଗ୍ର ଗ୍ରାମ ଶାସନ	1089	1596	4058	6743	16.15	23.67	ଅଣ ସଂରକ୍ଷିତ
18	ବିବିନା	ସମଗ୍ର ଗ୍ରାମ ଶାସନ	683	322	1145	2150	31.77	14.98	ମହିଳା
19	ଭଦ୍ରା	ସମଗ୍ର ଗ୍ରାମ ଶାସନ	1514	1429	5123	8066	18.77	17.72	'ଅନୁସୂଚୀତ ଜନଜାତି (ମହିଳା)
20	ସୁରାବନ୍ଧ	ସମଗ୍ର ଗ୍ରାମ ଶାସନ	704	2542	1714	4960	14.19	51.25	'ଅନୁସୂଚୀତ ଜନଜାତି
21	ଶିଶକେଲା	ସମଗ୍ର ଗ୍ରାମ ଶାସନ	649	1074	3843	5566	11.66	19.30	ଅଣ ସଂରକ୍ଷିତ
22	ସଇଁଡ଼ଲା	ସମଗ୍ର ଗ୍ରାମ ଶାସନ	1112	1510	4526	7148	15.56	21.12	ଅଣ ସଂରକ୍ଷିତ
	ସର୍ବ ମୋଟ		20098	23019	71658	114775	17.51	20.06	


ଜିଲ୍ଲାପାଳ, ବଲାଙ୍ଗିର
COLLECTOR
BALANGIR

Form No. 19
(See Rule 7-B, 7-D and 7-F)
List / Statement of Constituencies

Total No. of Constituencies

30


Name of the Block

Patanagarh

Constituencies reserved for

	Total	Women
S.C	5	3
S.T.	9	5
B.C.	1	1
U.R.	15	6

Sl. No.	Name of the Constituency	Extent of Constituency	POPULATION				Percentage to the total population of the constituency		If reserved for which category
			S.C.	S.T.	OTHER	TOTAL	S.C.	S.T.	
1	2	3	4	5	6	7	8	9	10
1	ଭଲୁଡ଼ା	ସମଗ୍ର ଗ୍ରାମ ଶାସନ	390	1207	2391	3988	9.78	30.27	'ଅନୁସୂଚୀତ ଜନଜାତି (ମହିଳା)
2	କେରବେଡ଼ା	ସମଗ୍ର ଗ୍ରାମ ଶାସନ	568	1514	1510	3592	15.81	42.15	'ଅନୁସୂଚୀତ ଜାତି (ମହିଳା)
3	କେନ୍ଦୁମୁଣ୍ଡି	ସମଗ୍ର ଗ୍ରାମ ଶାସନ	935	3564	2846	7345	12.73	48.52	ମହିଳା
4	ଖୁରସେଲ	ସମଗ୍ର ଗ୍ରାମ ଶାସନ	219	833	1244	2296	9.54	36.28	ପଞ୍ଚୁଆବର୍ଗ (ମହିଳା)
5	ଖୁସମଲାଲ	ସମଗ୍ର ଗ୍ରାମ ଶାସନ	687	1132	1923	3742	18.36	30.25	'ଅନୁସୂଚୀତ ଜନଜାତି
6	ଗଙ୍ଗାସାଗର	ସମଗ୍ର ଗ୍ରାମ ଶାସନ	775	1190	2897	4862	15.94	24.48	'ଅନୁସୂଚୀତ ଜାତି
7	ଗେଡ଼ା	ସମଗ୍ର ଗ୍ରାମ ଶାସନ	566	1190	1948	3704	15.28	32.13	'ଅନୁସୂଚୀତ ଜନଜାତି (ମହିଳା)
8	ଘସିସନ	ସମଗ୍ର ଗ୍ରାମ ଶାସନ	304	1077	1842	3223	9.43	33.42	'ଅନୁସୂଚୀତ ଜନଜାତି
9	ଘୁଡ଼େପାଲି	ସମଗ୍ର ଗ୍ରାମ ଶାସନ	675	1624	1173	3472	19.44	46.77	ଅଣ ସଂରକ୍ଷିତ
10	ଡାଙ୍ଗବାହାଲ	ସମଗ୍ର ଗ୍ରାମ ଶାସନ	1283	1382	3251	5916	21.69	23.36	ମହିଳା
11	ଚମିଆଁ	ସମଗ୍ର ଗ୍ରାମ ଶାସନ	434	1325	3104	4863	8.92	27.25	'ଅନୁସୂଚୀତ ଜନଜାତି (ମହିଳା)
12	ଚେଣ୍ଡାପଦର	ସମଗ୍ର ଗ୍ରାମ ଶାସନ	946	939	3371	5256	18.00	17.87	ଅଣ ସଂରକ୍ଷିତ
13	ଧାଡୁର	ସମଗ୍ର ଗ୍ରାମ ଶାସନ	426	851	2616	3893	10.94	21.86	ମହିଳା
14	ଦେଉଳଗାଁ	ସମଗ୍ର ଗ୍ରାମ ଶାସନ	594	626	2230	3450	17.22	18.14	ଅଣ ସଂରକ୍ଷିତ
15	ଧୁବଳପଡ଼ା	ସମଗ୍ର ଗ୍ରାମ ଶାସନ	710	1887	2520	5117	13.88	36.88	ମହିଳା
16	ପଞ୍ଚାମୁଣ୍ଡା	ସମଗ୍ର ଗ୍ରାମ ଶାସନ	482	1727	2246	4455	10.82	38.77	ଅଣ ସଂରକ୍ଷିତ
17	ଫଟାମୁଣ୍ଡା	ସମଗ୍ର ଗ୍ରାମ ଶାସନ	376	458	1461	2295	16.38	19.96	'ଅନୁସୂଚୀତ ଜନଜାତି
18	ବନେଇମୁଣ୍ଡା	ସମଗ୍ର ଗ୍ରାମ ଶାସନ	920	2188	3187	6295	14.61	34.76	'ଅନୁସୂଚୀତ ଜାତି (ମହିଳା)
19	ବଥଲୀ	ସମଗ୍ର ଗ୍ରାମ ଶାସନ	638	657	2139	3434	18.58	19.13	ମହିଳା
20	ବରପଦର	ସମଗ୍ର ଗ୍ରାମ ଶାସନ	567	804	2588	3959	14.32	20.31	ଅଣ ସଂରକ୍ଷିତ
21	ବାଲିପଡ଼ା	ସମଗ୍ର ଗ୍ରାମ ଶାସନ	471	1618	2532	4621	10.19	35.01	ମହିଳା
22	ଭଇଁଷା	ସମଗ୍ର ଗ୍ରାମ ଶାସନ	1044	1606	3598	6248	16.71	25.70	ଅଣ ସଂରକ୍ଷିତ
23	ଭରତବାହାଲ	ସମଗ୍ର ଗ୍ରାମ ଶାସନ	540	1070	1113	2723	19.83	39.29	'ଅନୁସୂଚୀତ ଜନଜାତି (ମହିଳା)
24	ମରୁଆଁ	ସମଗ୍ର ଗ୍ରାମ ଶାସନ	1049	1969	2803	5821	18.02	33.83	'ଅନୁସୂଚୀତ ଜାତି
25	ମୁଣ୍ଡୋମହୁଲ	ସମଗ୍ର ଗ୍ରାମ ଶାସନ	952	2013	1569	4534	21.00	44.40	'ଅନୁସୂଚୀତ ଜାତି (ମହିଳା)
26	ଘୋଗାମୁଣ୍ଡା	ସମଗ୍ର ଗ୍ରାମ ଶାସନ	947	1097	3285	5329	17.77	20.59	ଅଣ ସଂରକ୍ଷିତ
27	ସାଲେପାଲି	ସମଗ୍ର ଗ୍ରାମ ଶାସନ	874	1496	1733	4103	21.30	36.46	ଅଣ ସଂରକ୍ଷିତ
28	ସୁନାମୁଡ଼ି	ସମଗ୍ର ଗ୍ରାମ ଶାସନ	536	1392	2267	4195	12.78	33.18	'ଅନୁସୂଚୀତ ଜନଜାତି
29	ସୋଲବନ୍ଧ	ସମଗ୍ର ଗ୍ରାମ ଶାସନ	499	1204	1578	3281	15.21	36.70	ଅଣ ସଂରକ୍ଷିତ
30	ଲରମା	ସମଗ୍ର ଗ୍ରାମ ଶାସନ	847	1473	2451	4771	17.75	30.87	'ଅନୁସୂଚୀତ ଜନଜାତି (ମହିଳା)
	ସର୍ବମୋଟ		20254	41113	69416	130783	15.49	31.44	


ଜିଲ୍ଲାପାଳ, ବଲାଙ୍ଗିର
COLLECTOR
BALANGIR